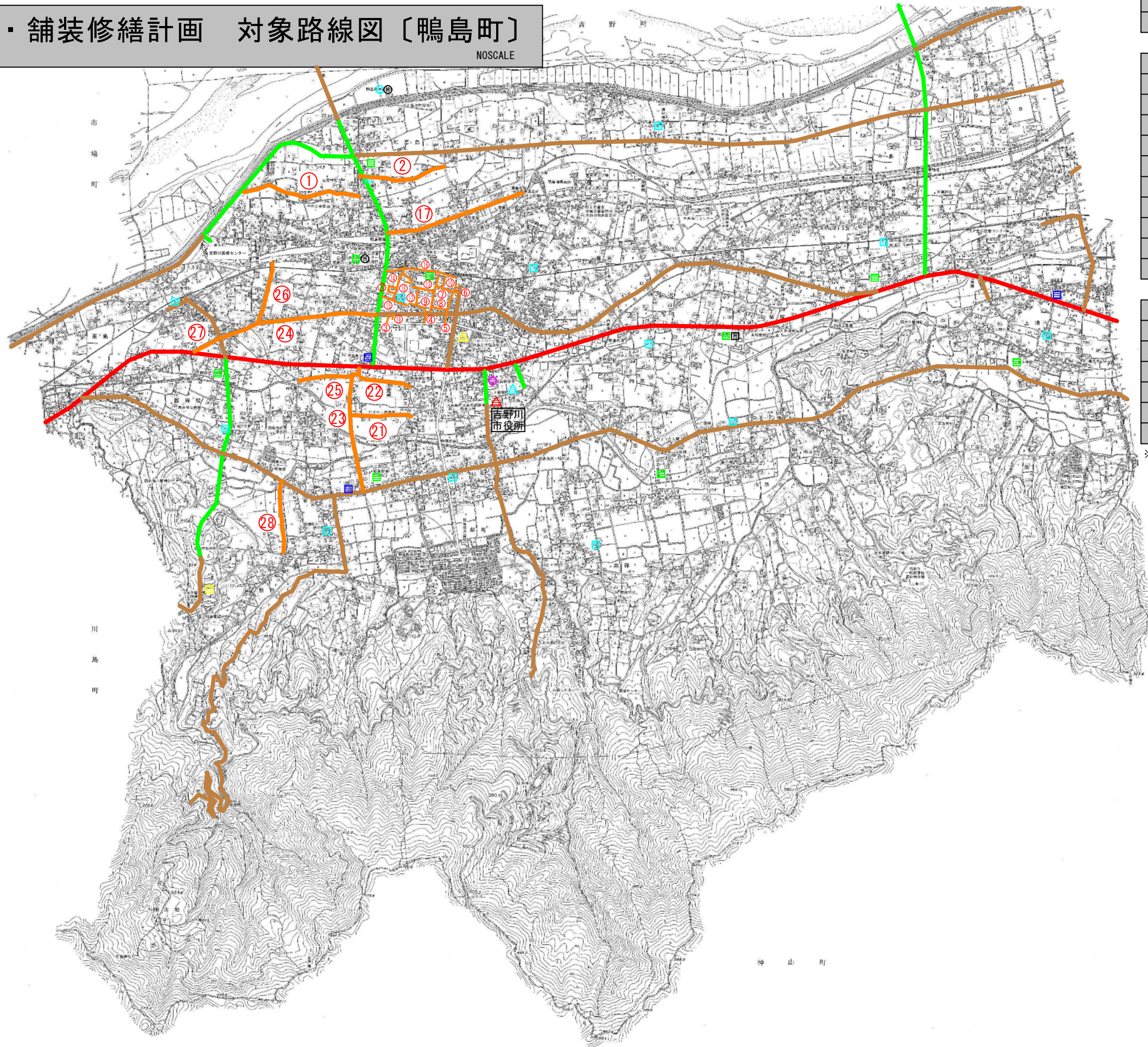


路面性状調査・舗装修繕計画 対象路線図〔鴨島町〕

NOSCALE



凡例1	
	舗装修繕調査・計画 対象路線
	舗装修繕調査・計画対象路線整理番号

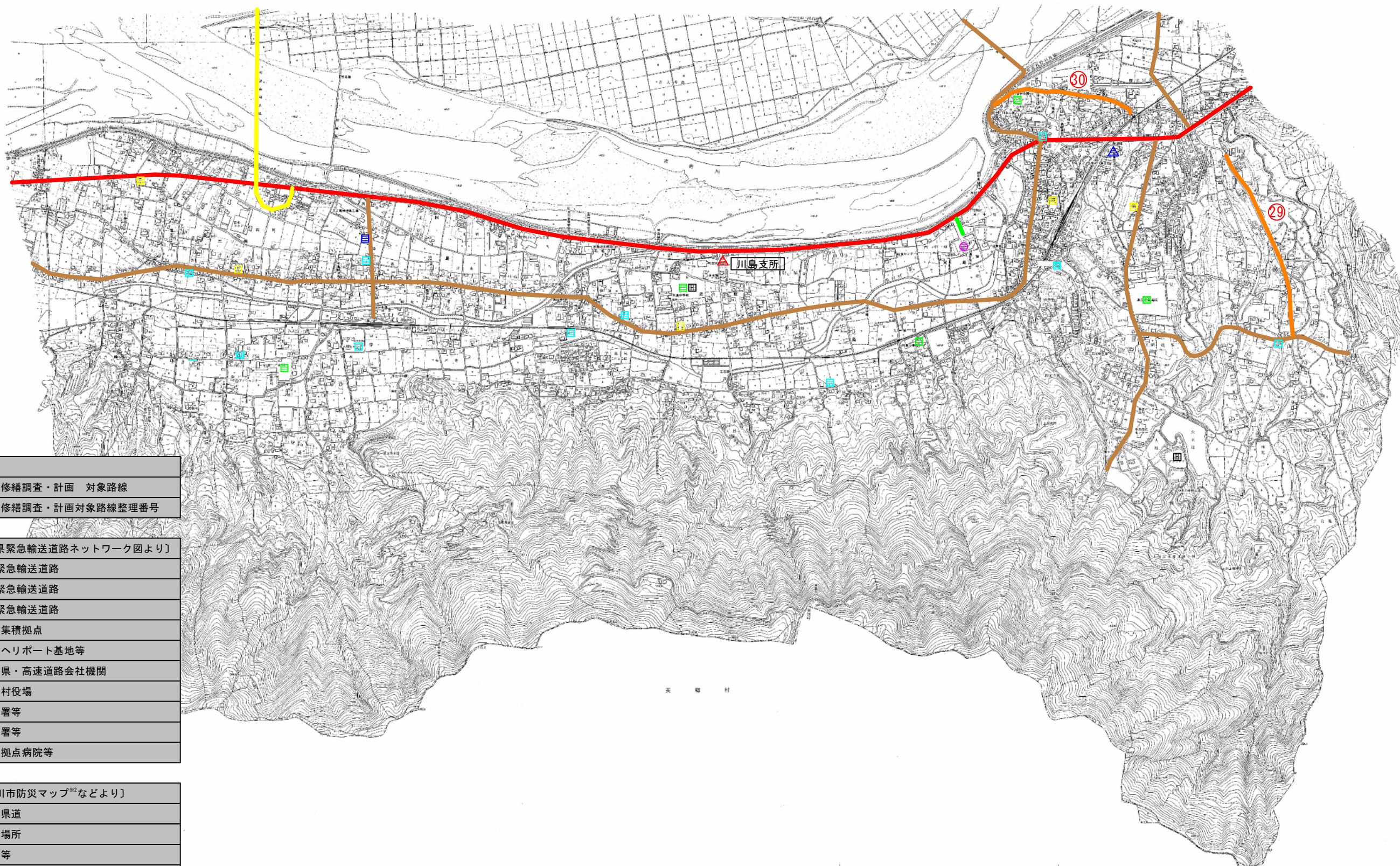
凡例2〔徳島県緊急輸送道路ネットワーク図より〕	
	1次緊急輸送道路
	2次緊急輸送道路
	3次緊急輸送道路
	物資集積拠点
	基幹ヘリポート基地等
	国・県・高速道路会社機関
	市町村役場
	警察署等
	消防署等
	災害拠点病院等

凡例3〔吉野川市防災マップ ^{※2} などより〕	
	一般県道
	避難場所
	交番等
	消防署・消防団詰所
	医療関係施設
	ヘリポート

※2 土砂災害・地震災害編

路面性状調査・舗装修繕計画 対象路線図〔川島町〕

NOSCALE



凡例1	
	舗装修繕調査・計画 対象路線
	舗装修繕調査・計画対象路線整理番号

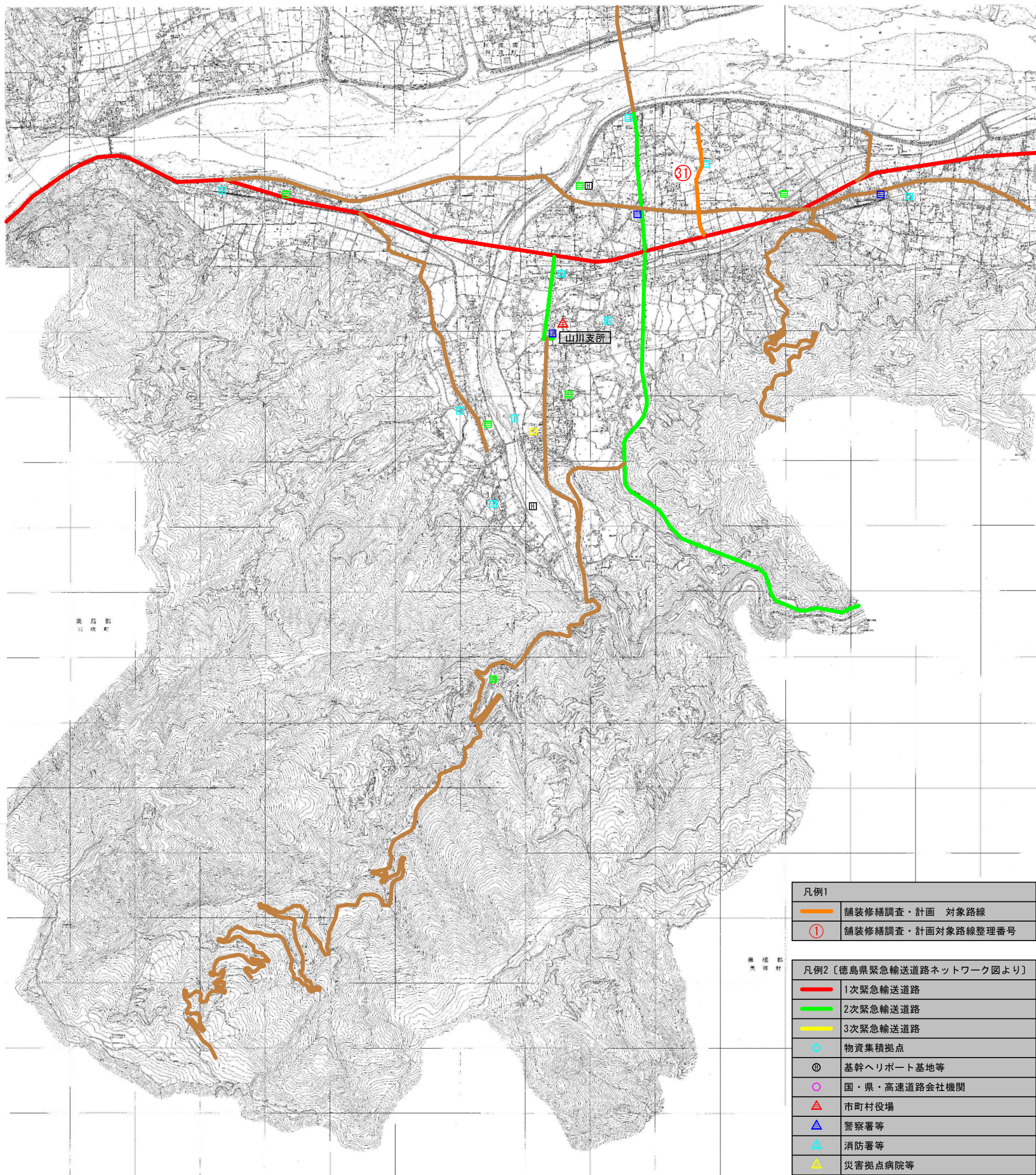
凡例2〔徳島県緊急輸送道路ネットワーク図より〕	
	1次緊急輸送道路
	2次緊急輸送道路
	3次緊急輸送道路
	物資集積拠点
	基幹ヘリポート基地等
	国・県・高速道路会社機関
	市町村役場
	警察署等
	消防署等
	災害拠点病院等

凡例3〔吉野川市防災マップ ^{※2} などより〕	
	一般県道
	避難場所
	交番等
	消防署・消防団詰所
	医療関係施設
	ヘリポート

※2 土砂災害・地震災害編

路面性状調査・舗裝修繕計画 対象路線図〔山川町〕



NOSCALE



















凡例1	
	舗裝修繕調査・計画 対象路線
	舗裝修繕調査・計画対象路線整理番号

凡例2〔徳島県緊急輸送道路ネットワーク図より〕	
	1次緊急輸送道路
	2次緊急輸送道路
	3次緊急輸送道路
	物資集積拠点
	基幹ヘリポート基地等
	国・県・高速道路会社機関
	市町村役場
	警察署等
	消防署等
	災害拠点病院等

凡例3〔吉野川市防災マップ*2などより〕	
	一般県道
	避難場所
	交番等
	消防署・消防団詰所
	医療関係施設
	ヘリポート

凡例1	
	舗装修繕調査・計画 対象路線
	舗装修繕調査・計画対象路線整理番号

凡例2〔徳島県緊急輸送道路ネットワーク図より〕	
	1次緊急輸送道路
	2次緊急輸送道路
	3次緊急輸送道路
	物資集積拠点
	基幹ヘリポート基地等
	国・県・高速道路会社機関
	市町村役場
	警察署等
	消防署等
	災害拠点病院等

凡例3〔吉野川市防災マップ ^{※2} などより〕	
	一般県道
	避難場所
	交番等
	消防署・消防団詰所
	医療関係施設
	ヘリポート

※2 土砂災害・地震災害編

路面性状調査・舗装修繕計画 対象路線図〔美郷〕

NOSCALE

