

# 平面図 SC=1:100

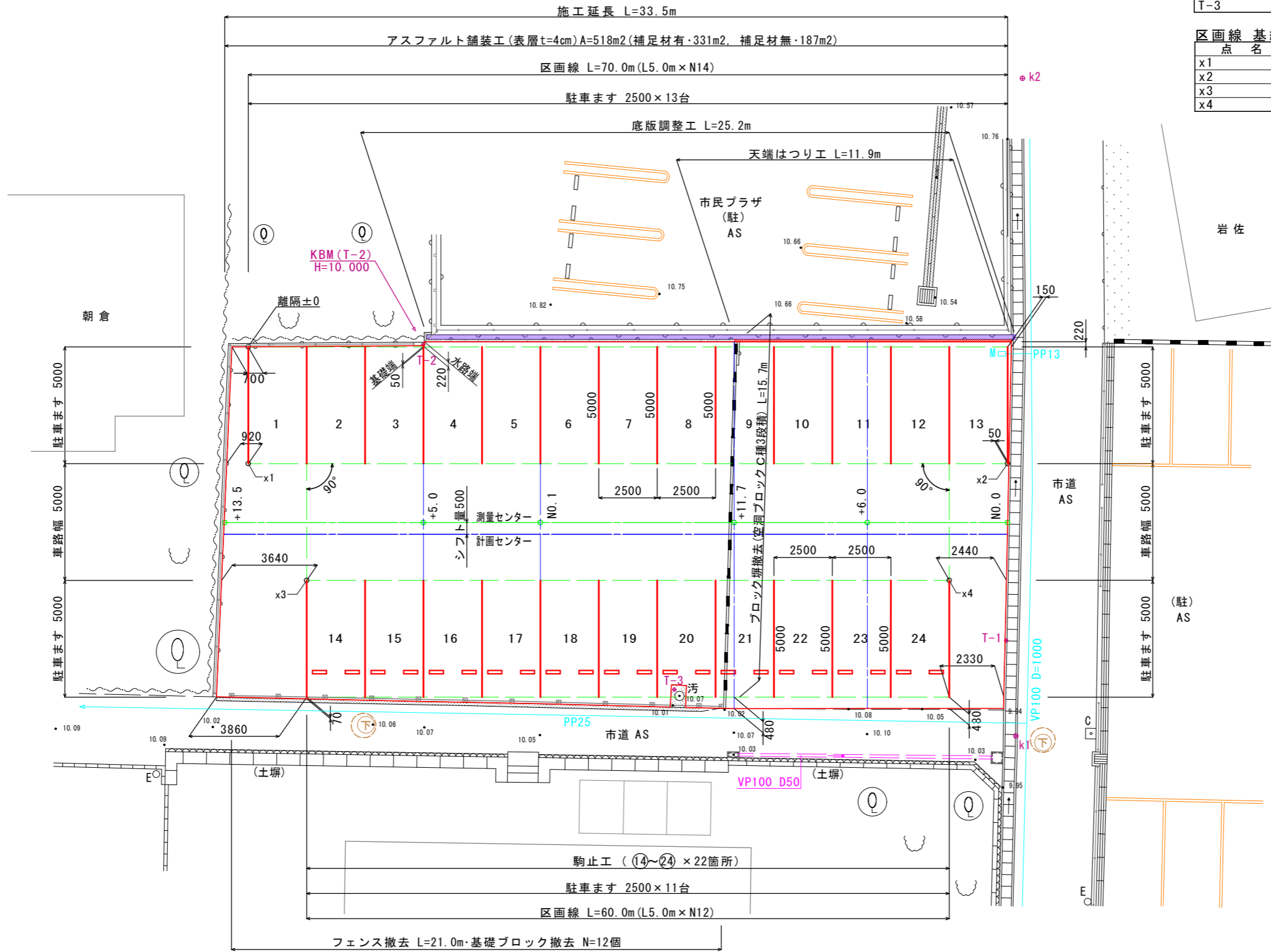


基準点座標

点名	X座標	Y座標	Z座標
T-1	100.000	100.000	9.948
T-2	116.083	77.107	10.000
T-3	99.939	85.645	10.059

区画線 基線座標

点名	X座標	Y座標
x1	112.106	68.968
x2	107.489	101.138
x3	106.802	70.732
x4	102.895	97.953



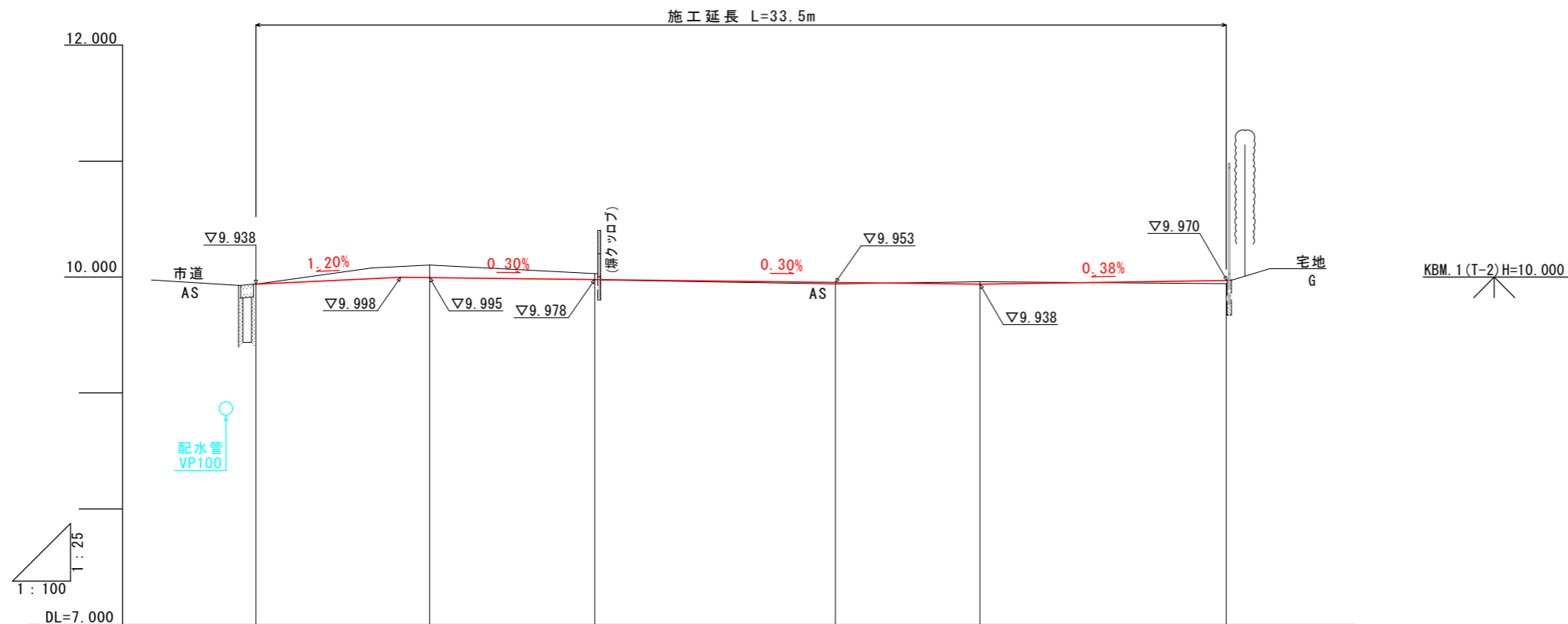
測点座標(測量センター)

点名	X座標	Y座標
NO.0	104.986	100.779
NO.0+6.00	105.838	94.840
NO.0+11.70	106.648	89.198
NO.1	107.827	80.982
NO.1+5.00	108.538	76.033
EP	109.745	67.619

図面番号	第 1 号	図面総数	7 葉
図名	平面図	縮尺	1:100
名称	令和 8 年度 市民プラザ駐車場拡張工事		
業務箇所	吉野川市鴨島町鴨島		
工事種別	舗装工事		
所属年度	令和 8 年度	工事番号	
吉野川市			

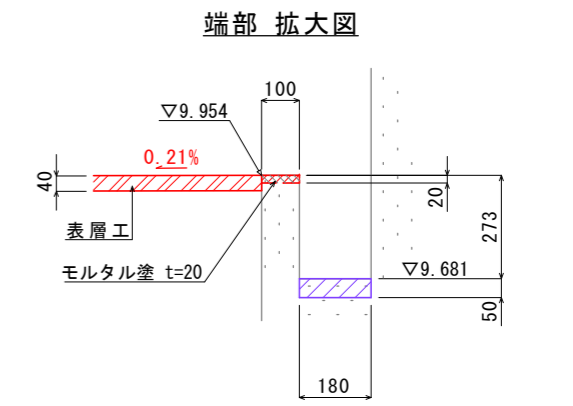
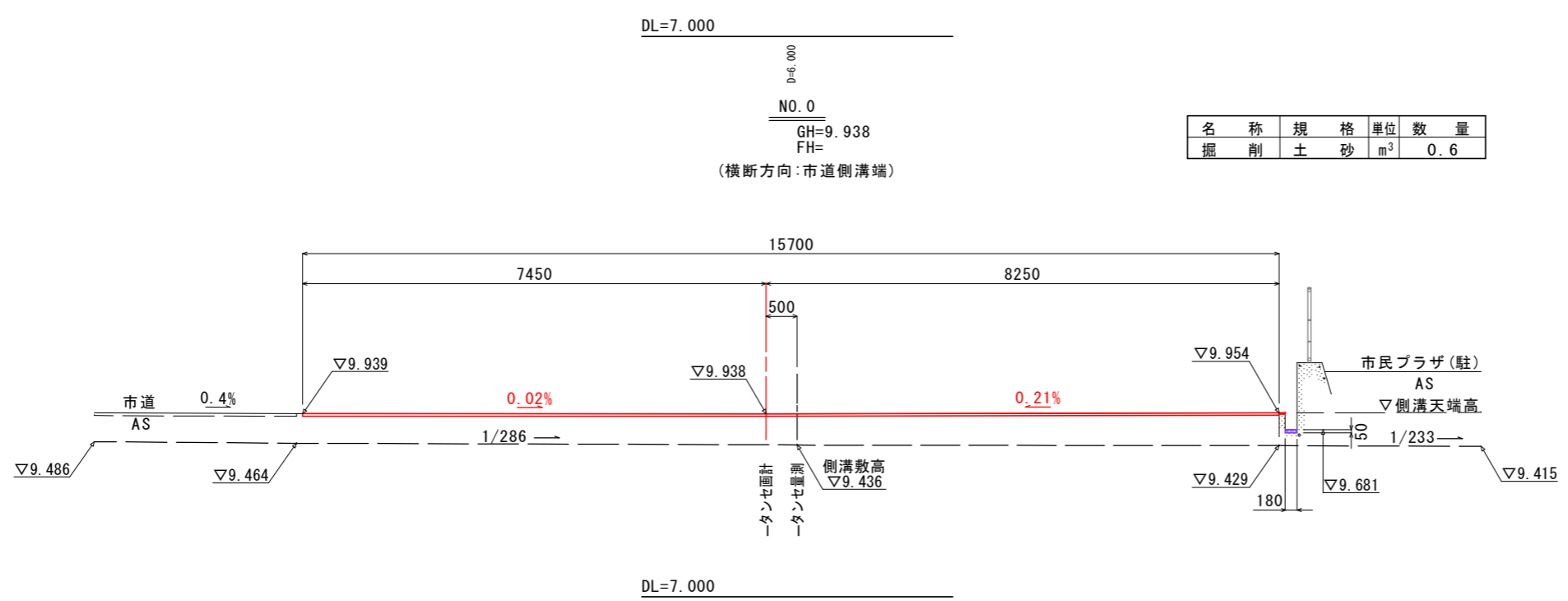
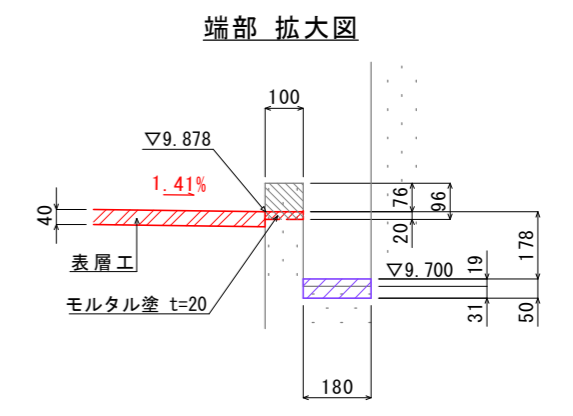
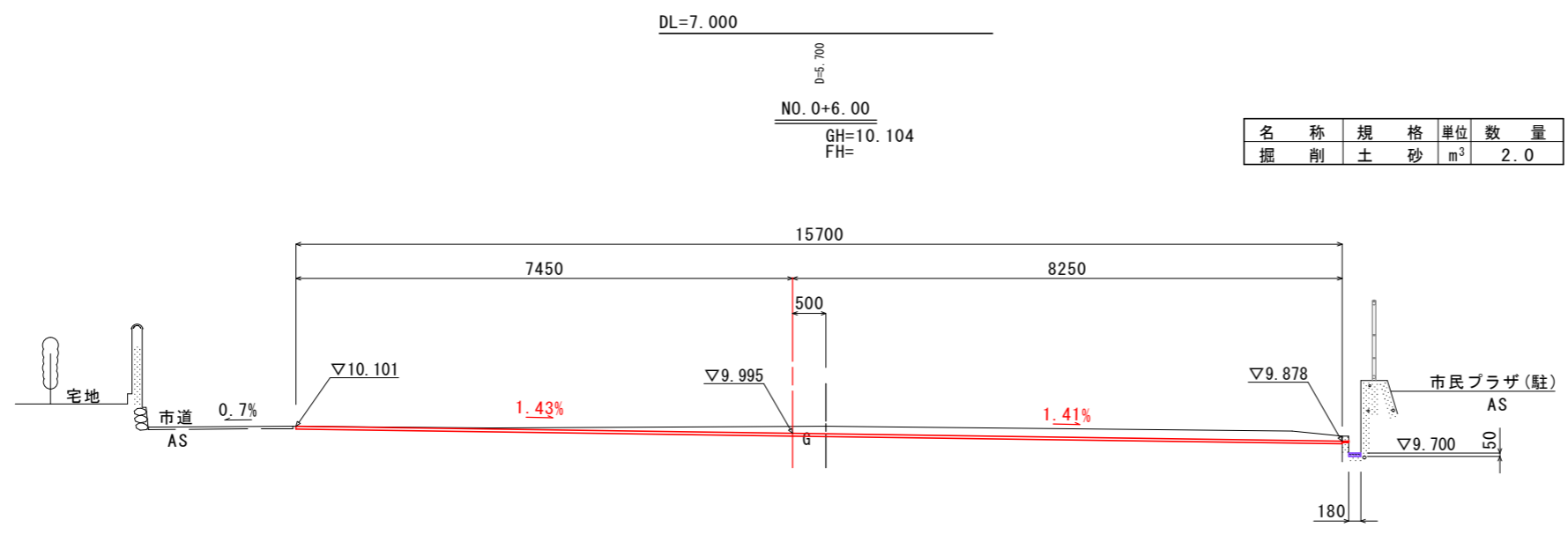
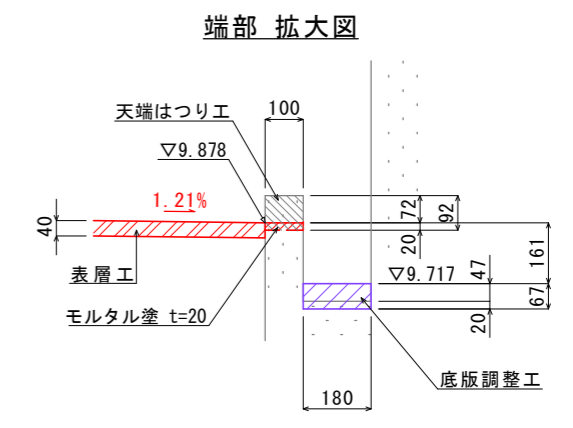
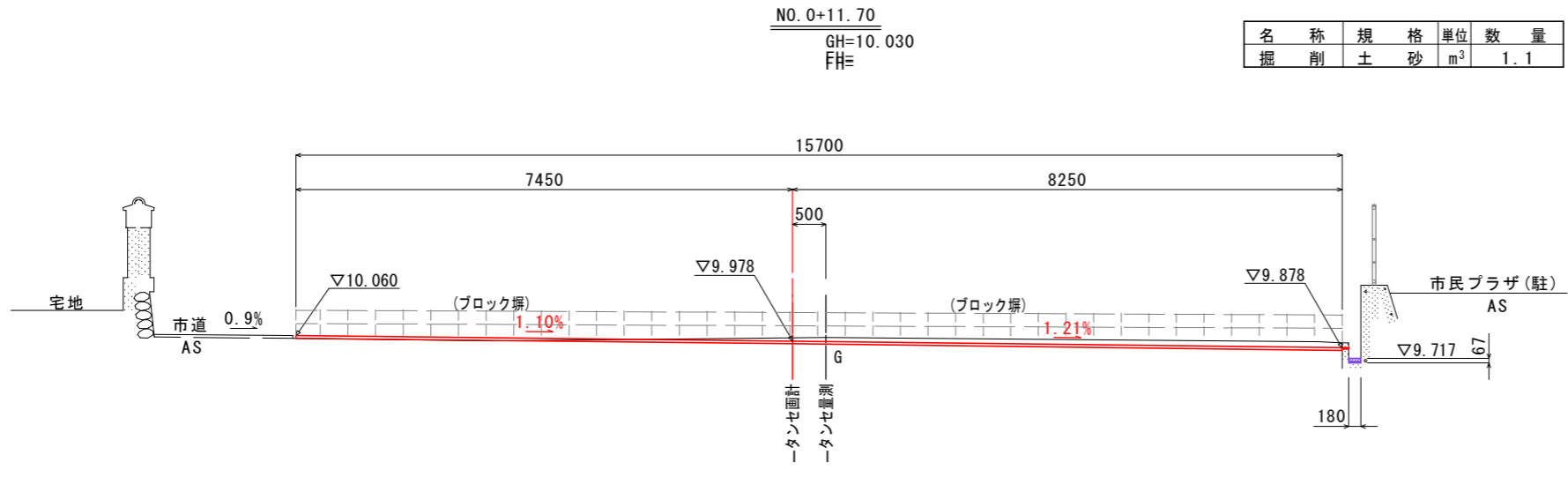
# 縦断面図

V=1:25  
H=1:100



勾配																								
盛土	0.000	0.000	0.000 0.004	0.013	0.000	0.028																		
切土	0.000	0.109	0.052 0.000	0.000	0.022	0.000																		
計画高	9.938	9.998 9.995	9.978	9.953	9.938	9.970																		
地盤高	9.938	10.104 10.030 9.974	9.940	9.960	9.942																			
追加距離	0.000	5.000 6.000	11.700	20.000	25.000	33.500																		
単距離	0.000	6.000	5.700	8.300	5.000	8.500																		
測点	NO.0	+5.00 +6.00	+11.70	NO.1	+5.00	+13.50																		
曲線	直線 (R=∞) (計画高は測量センターから左へ0.500m平行にシフトした位置とする。)																							
片勾配	<table style="width: 100%; border: none;"> <tr> <td style="width: 10%;">(単位:%)</td> <td style="width: 10%;">+0.21</td> <td style="width: 10%;">左側 +1.20</td> <td style="width: 10%;">+1.43</td> <td style="width: 10%;">+1.10</td> <td style="width: 10%;">+1.00</td> <td style="width: 10%;">+0.97</td> <td style="width: 10%;">左側</td> <td style="width: 10%;">+0.34</td> </tr> <tr> <td></td> <td>+0.02</td> <td>右側 -1.30</td> <td>-1.41</td> <td>-1.21</td> <td>-1.02</td> <td>-0.76</td> <td>右側</td> <td>-0.34</td> </tr> </table>						(単位:%)	+0.21	左側 +1.20	+1.43	+1.10	+1.00	+0.97	左側	+0.34		+0.02	右側 -1.30	-1.41	-1.21	-1.02	-0.76	右側	-0.34
(単位:%)	+0.21	左側 +1.20	+1.43	+1.10	+1.00	+0.97	左側	+0.34																
	+0.02	右側 -1.30	-1.41	-1.21	-1.02	-0.76	右側	-0.34																

図面番号	第 2 号	図面総数	7 葉
図名	縦断面図	縮尺	V=1:25 H=1:100
名称	令和 8 年度 市民プラザ駐車場拡張工事		
業務箇所	吉野川市鴨島町鴨島		
工事種別			
所属年度	令和 8 年度	工事番号	
吉野川市			

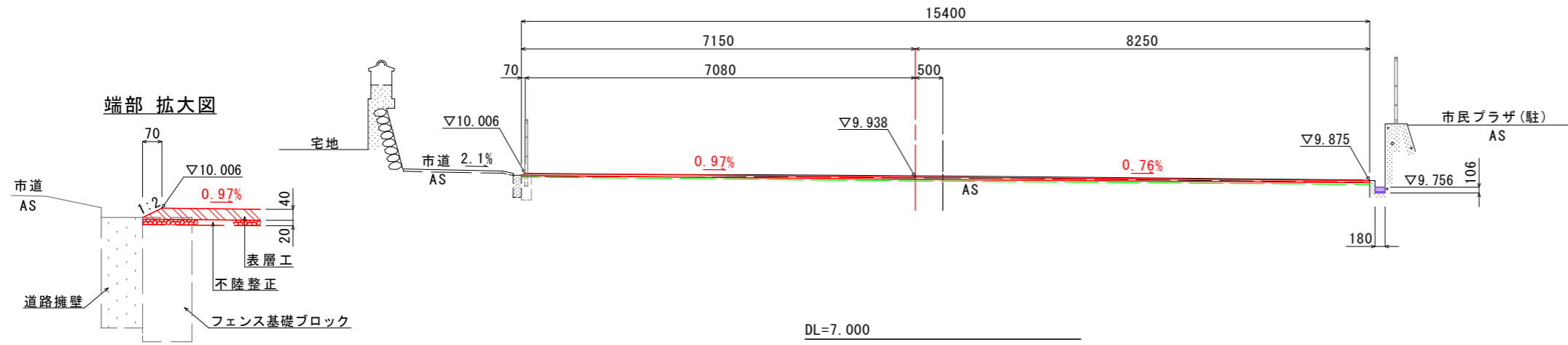


NO. 0~NO. 0+11.7

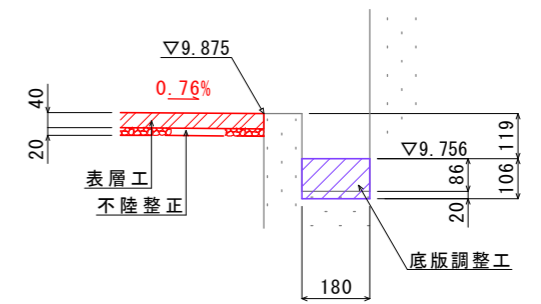
図面番号	第 3 号	図面総数	7 葉
図名	横断面図(1)	縮尺	1:50
名称	令和8年度 市民プラザ駐車場拡張工事		
業務箇所	吉野川市鴨島町鴨島		
工事種別			
所属年度	令和8年度	工事番号	
吉野川市			

NO. 1+5.00  
GH=9.960  
FH=

名称	規格	単位	数量
掘削	土砂	m <sup>3</sup>	0.2

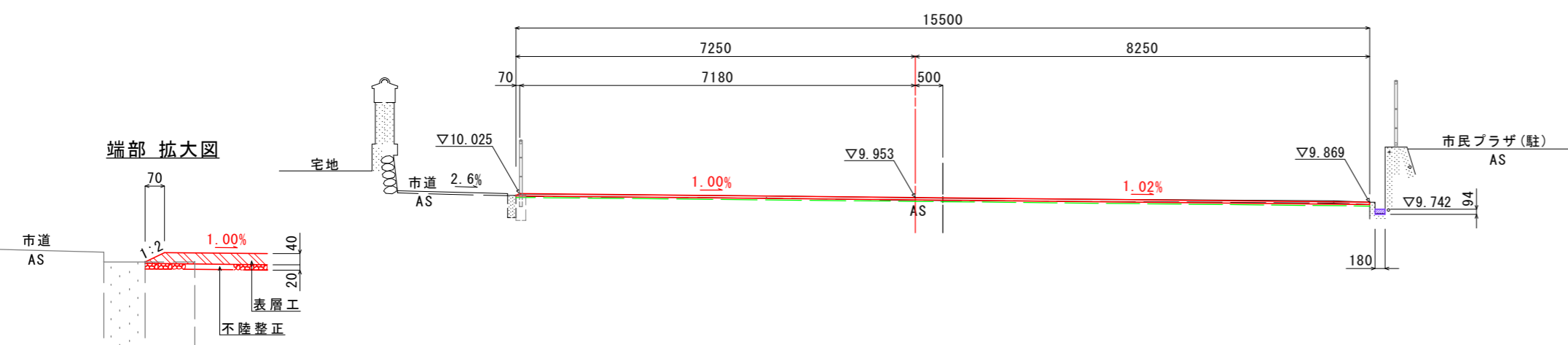


端部 拡大図

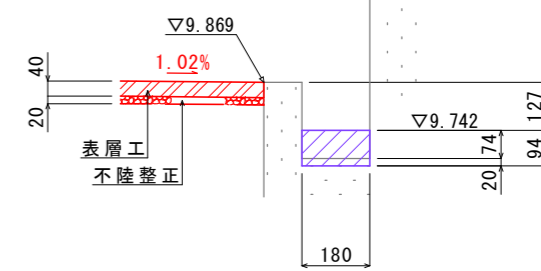


NO. 1  
GH=9.940  
FH=

名称	規格	単位	数量
掘削	土砂	m <sup>3</sup>	0.1

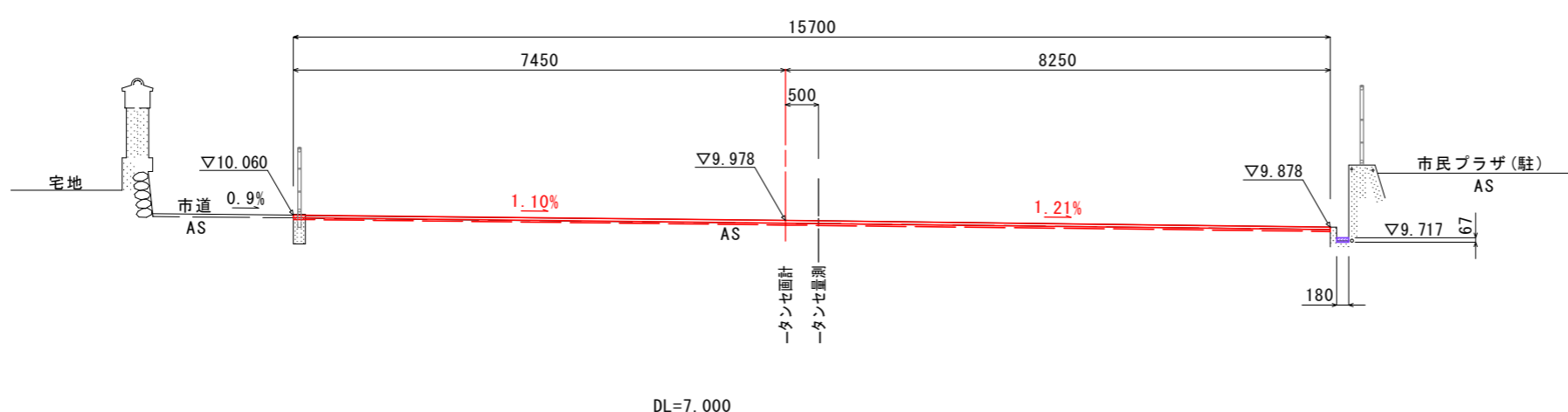


端部 拡大図

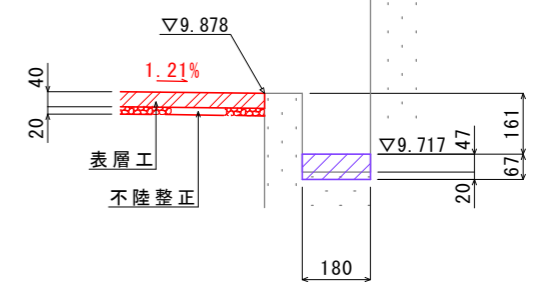


NO. 0+11.70'  
GH=9.974  
FH=  
(横断位置NO. 0+11.90)

名称	規格	単位	数量
掘削	土砂	m <sup>3</sup>	0.0



端部 拡大図



NO. 0+11.7' ~ NO. 1+5.0

図面番号	第 4 号	図面総数	7 葉
図名	横断面図(2)	縮尺	1:50
名称	令和8年度 市民プラザ駐車場拡張工事		
業務箇所	吉野川市鴨島町鴨島		
工事種別			
所属年度	令和8年度	工事番号	
吉野川市			

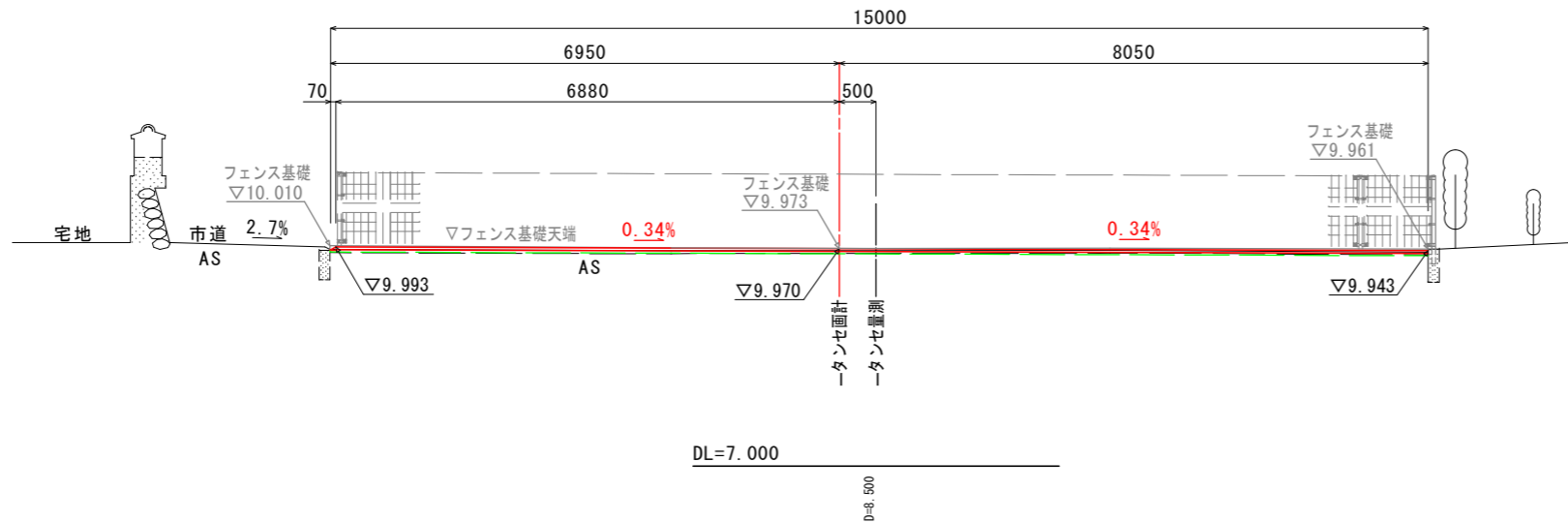
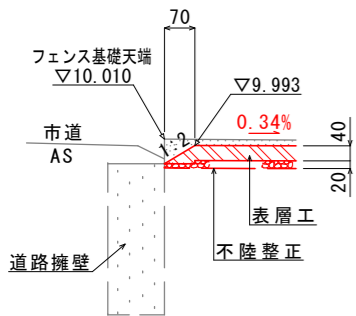
NO. 1+13.50

GH=9.942  
FH=

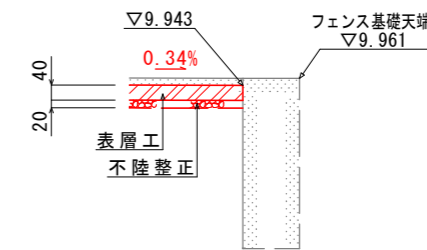
(横断方向: 既存フェンス基礎)

名称	規格	単位	数量
掘削	土砂	m <sup>3</sup>	0.0

端部 拡大図



端部 拡大図

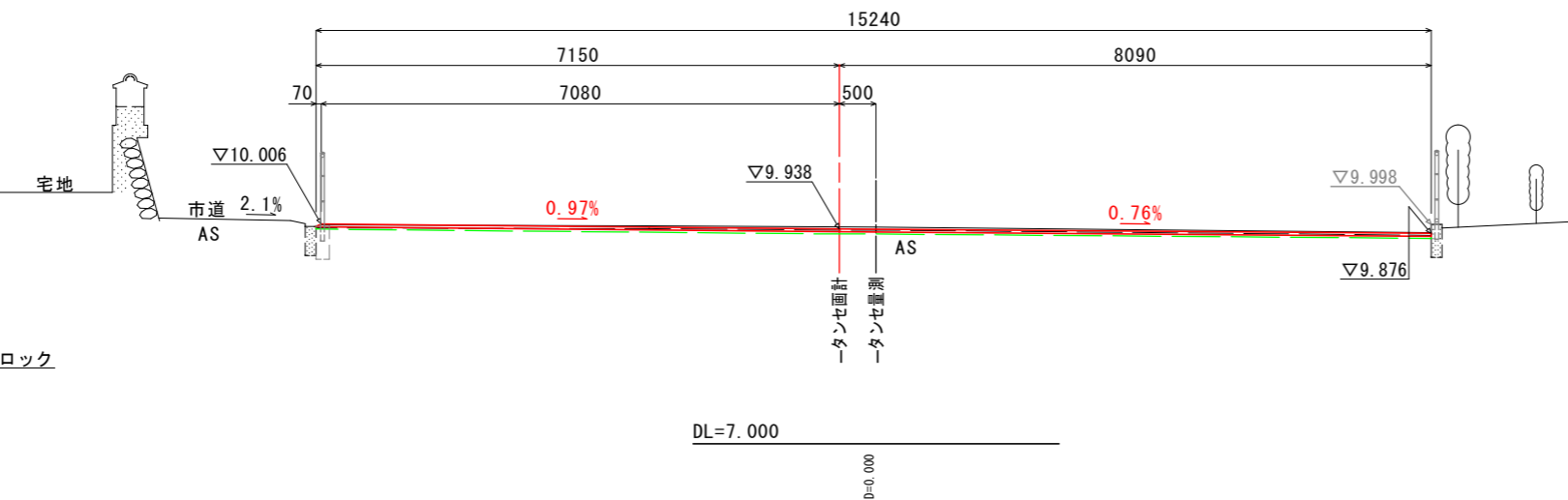
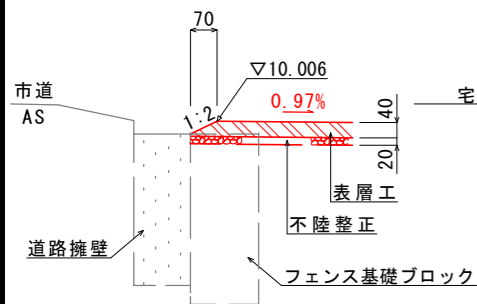


NO. 1+5.00'

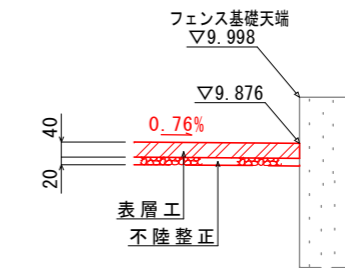
GH=9.960  
FH=

名称	規格	単位	数量
掘削	土砂	m <sup>3</sup>	0.2

端部 拡大図



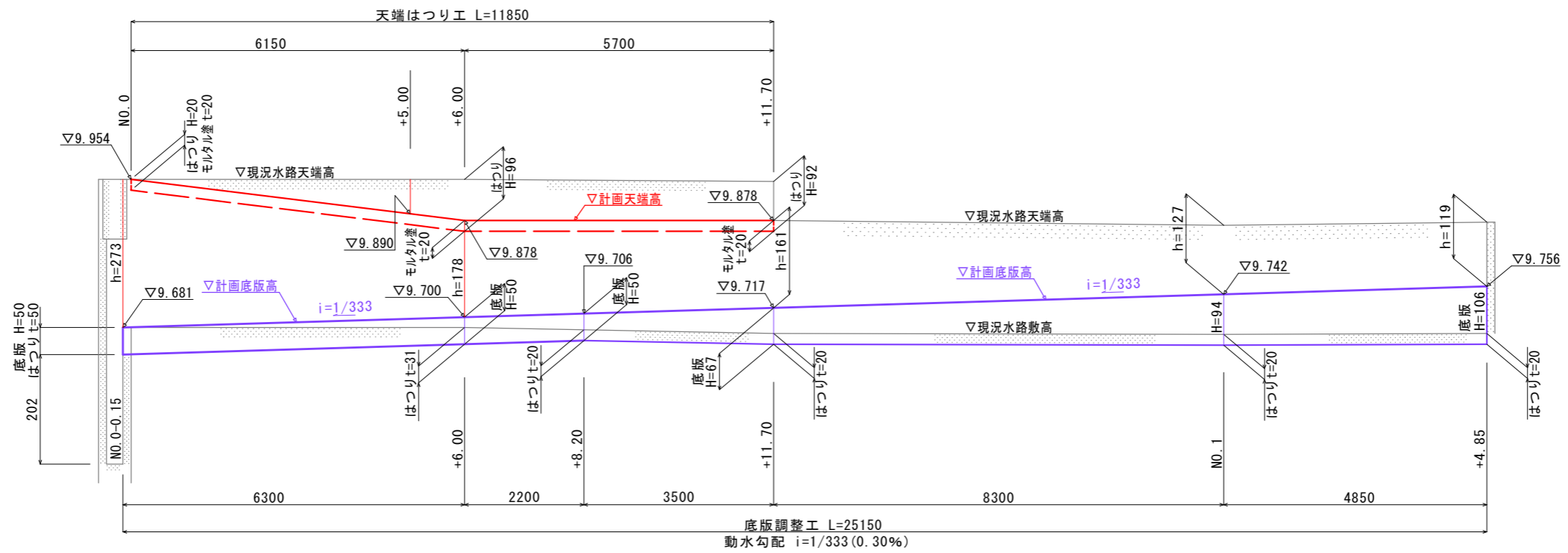
端部 拡大図



NO. 1+5.0' ~ NO. 1+13.5 (EP)

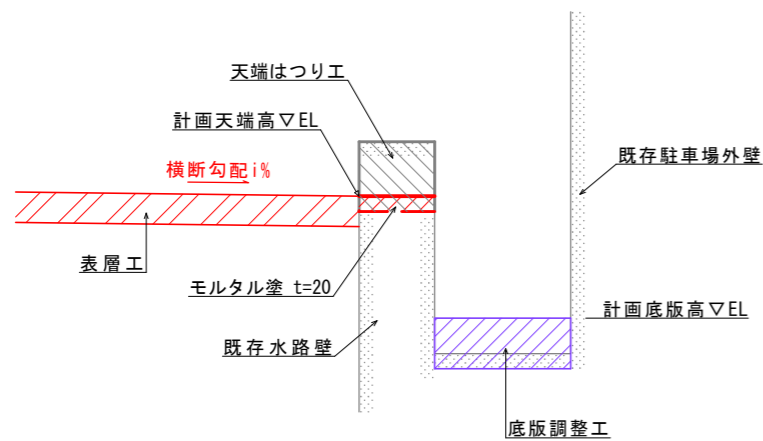
図面番号	第 5 号	図面総数	7 葉
図名	横断面図(3)	縮尺	1:50
名称	令和8年度 市民プラザ駐車場拡張工事		
業務箇所	吉野川市鴨島町鴨島		
工事種別			
所属年度	令和8年度	工事番号	
吉野川市			

排水工展開図 V=1:5  
H=1:50

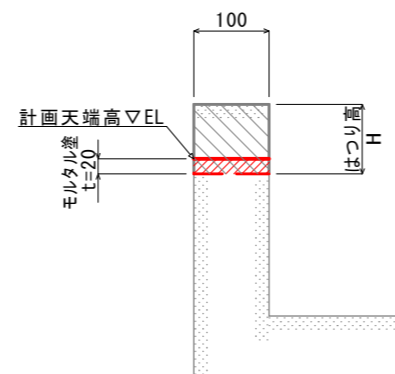


排水工構造図 SC=1:5

標準断面図



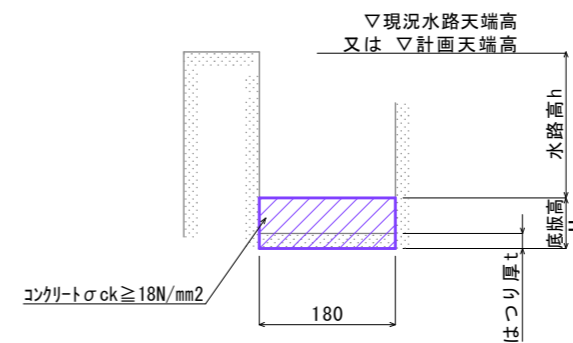
天端はつり工



1.0m当り

名称	規格	単位	算式・数量
コンクリート取壊	人力・無筋	m <sup>3</sup>	0.10 × H
モルタル塗工	t=2cm	m <sup>2</sup>	0.10

底板調整工



1.0m当り

名称	規格	単位	算式・数量
コンクリート取壊	人力・無筋	m <sup>3</sup>	0.18 × t
コンクリート	σ <sub>ck</sub> ≥ 18N/mm <sup>2</sup>	m <sup>3</sup>	0.18 × H

図面番号	第 6 号	図面総数	7 葉
図名	排水工詳細図	縮尺	図示
名称	令和 8 年度 市民プラザ駐車場拡張工事		
業務箇所	吉野川市鴨島町鴨島		
工事種別			
所属年度	令和 8 年度	工事番号	
吉野川市			

