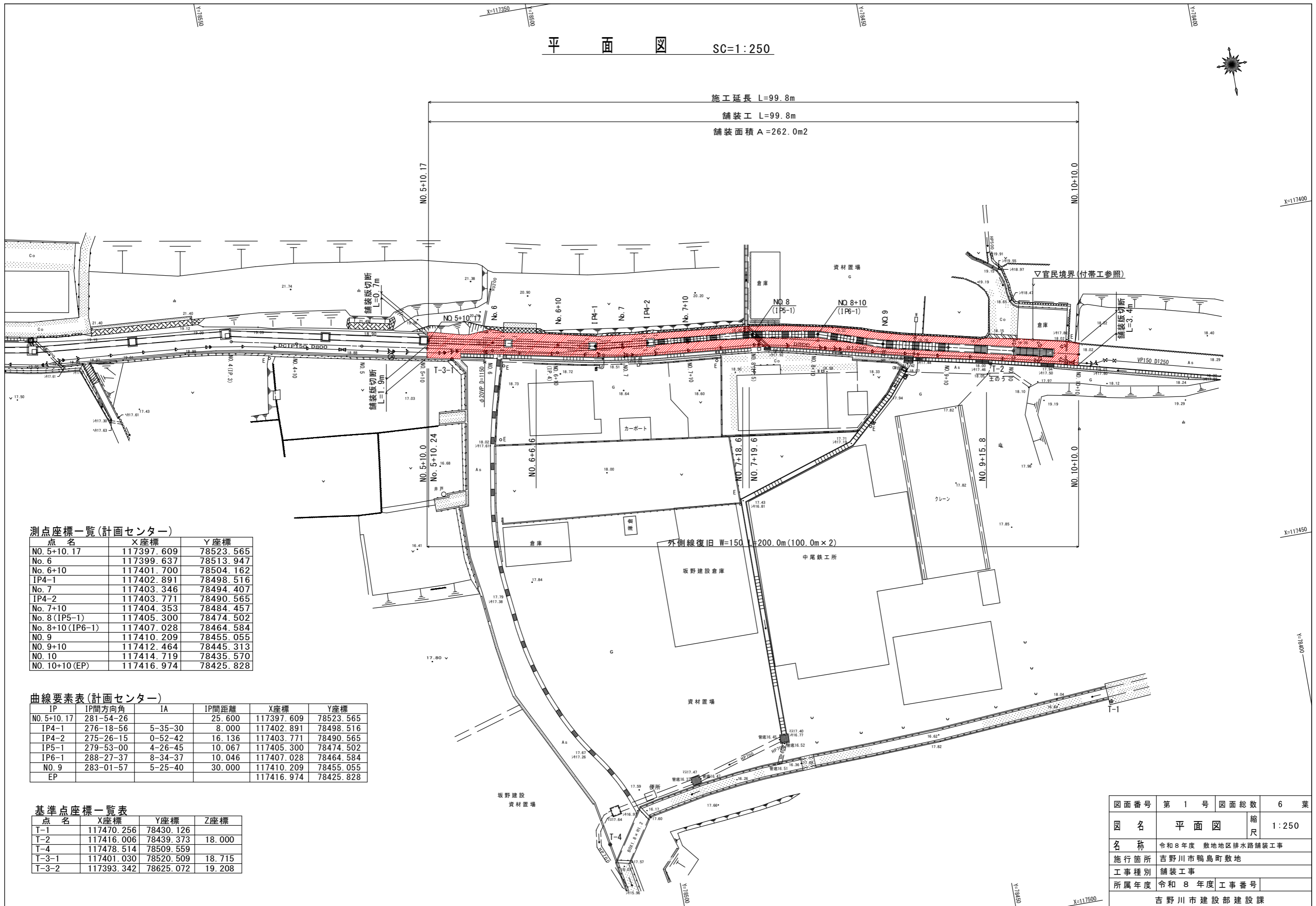


平面図 SC=1:250



測点座標一覧(計画センター)

点名	X座標	Y座標
NO. 5+10.17	117397.609	78523.565
No. 6	117399.637	78513.947
No. 6+10	117401.700	78504.162
IP4-1	117402.891	78498.516
No. 7	117403.346	78494.407
IP4-2	117403.771	78490.565
No. 7+10	117404.353	78484.457
No. 8 (IP5-1)	117405.300	78474.502
No. 8+10 (IP6-1)	117407.028	78464.584
NO. 9	117410.209	78455.055
NO. 9+10	117412.464	78445.313
NO. 10	117414.719	78435.570
NO. 10+10 (EP)	117416.974	78425.828

曲線要素表(計画センター)

IP	IP間方向角	IA	IP間距離	X座標	Y座標
NO. 5+10.17	281-54-26		25.600	117397.609	78523.565
IP4-1	276-18-56	5-35-30	8.000	117402.891	78498.516
IP4-2	275-26-15	0-52-42	16.136	117403.771	78490.565
IP5-1	279-53-00	4-26-45	10.067	117405.300	78474.502
IP6-1	288-27-37	8-34-37	10.046	117407.028	78464.584
NO. 9	283-01-57	5-25-40	30.000	117410.209	78455.055
EP				117416.974	78425.828

基準点座標一覧表

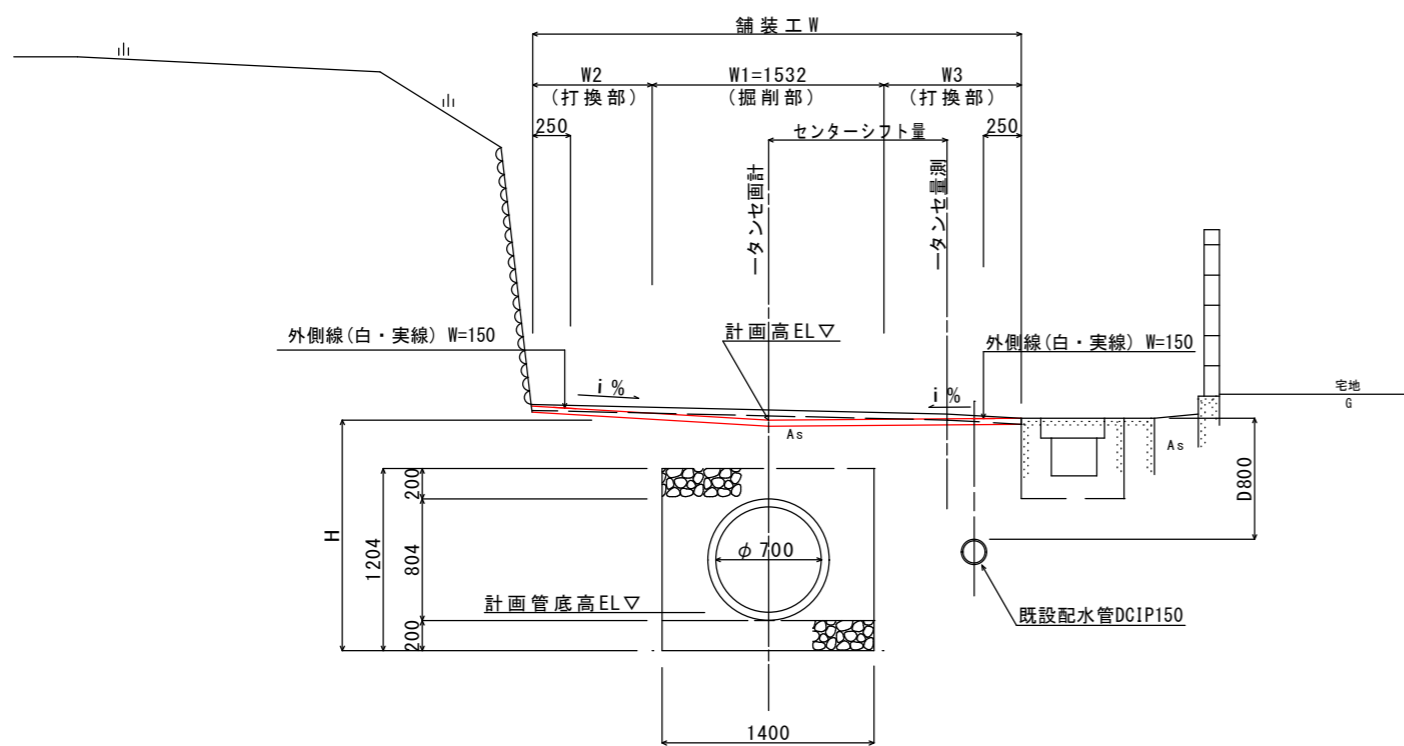
点名	X座標	Y座標	Z座標
T-1	117470.256	78430.126	
T-2	117416.006	78439.373	18.000
T-4	117478.514	78509.559	
T-3-1	117401.030	78520.509	18.715
T-3-2	117393.342	78625.072	19.208

図面番号	第 1 号	図面総数	6 葉
図名	平面図	縮尺	1:250
名称	令和8年度 敷地地区排水路舗装工事		
施行箇所	吉野川市鴨島町敷地		
工事種別	舗装工事		
所属年度	令和 8 年度	工事番号	
吉野川市建設部建設課			

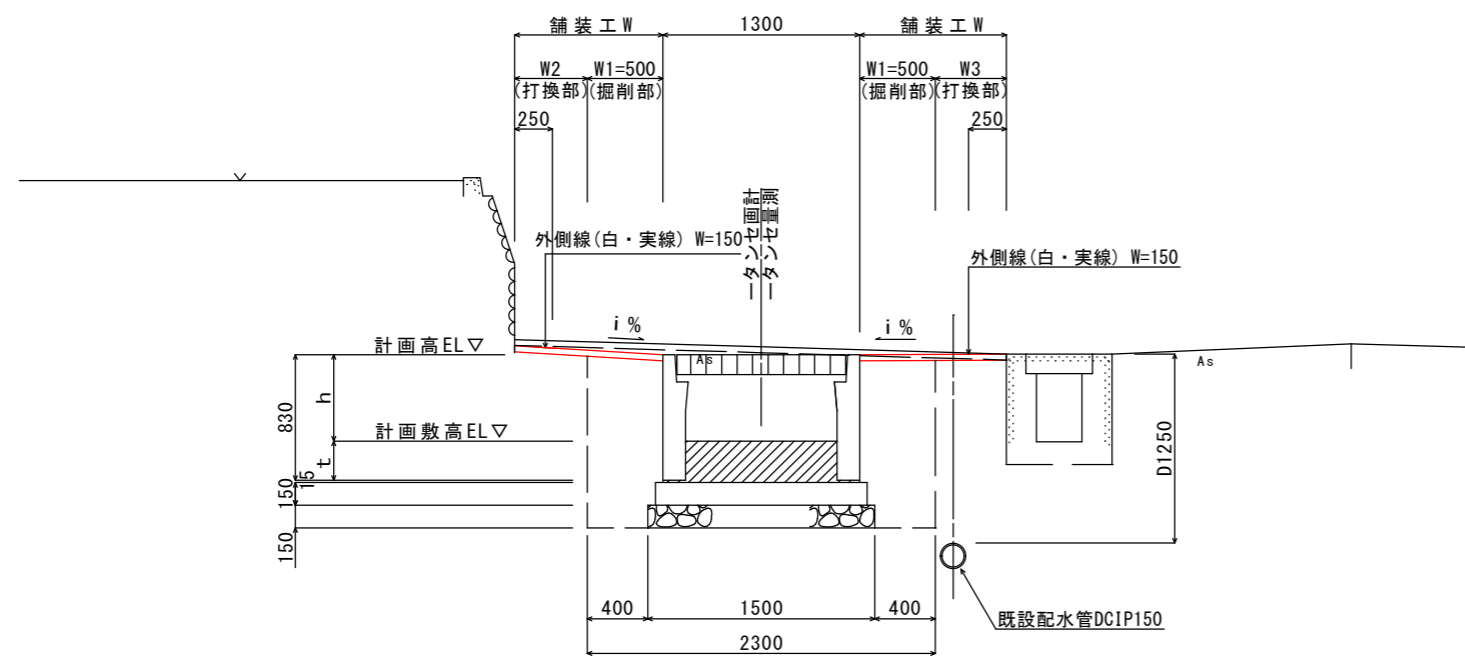


標準断面図 SC=1:25

NO. 6+10 附近

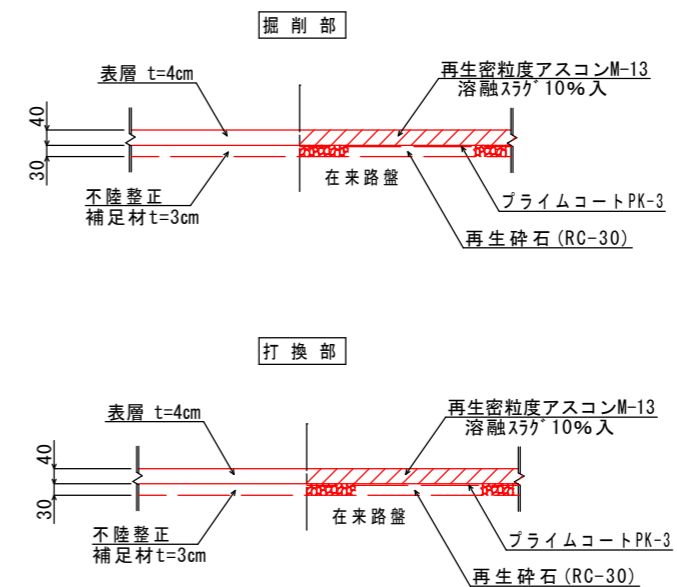


NO. 9+10 附近



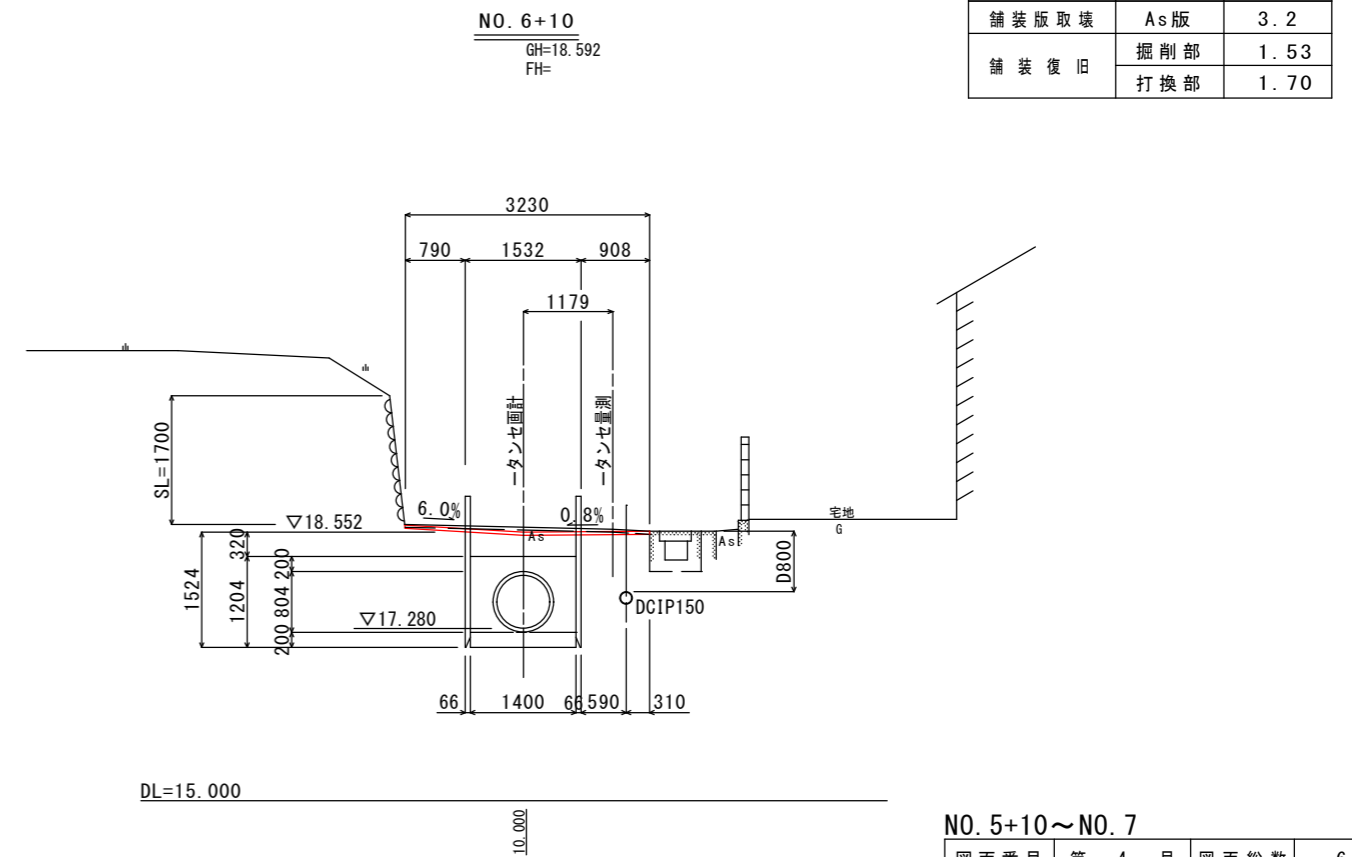
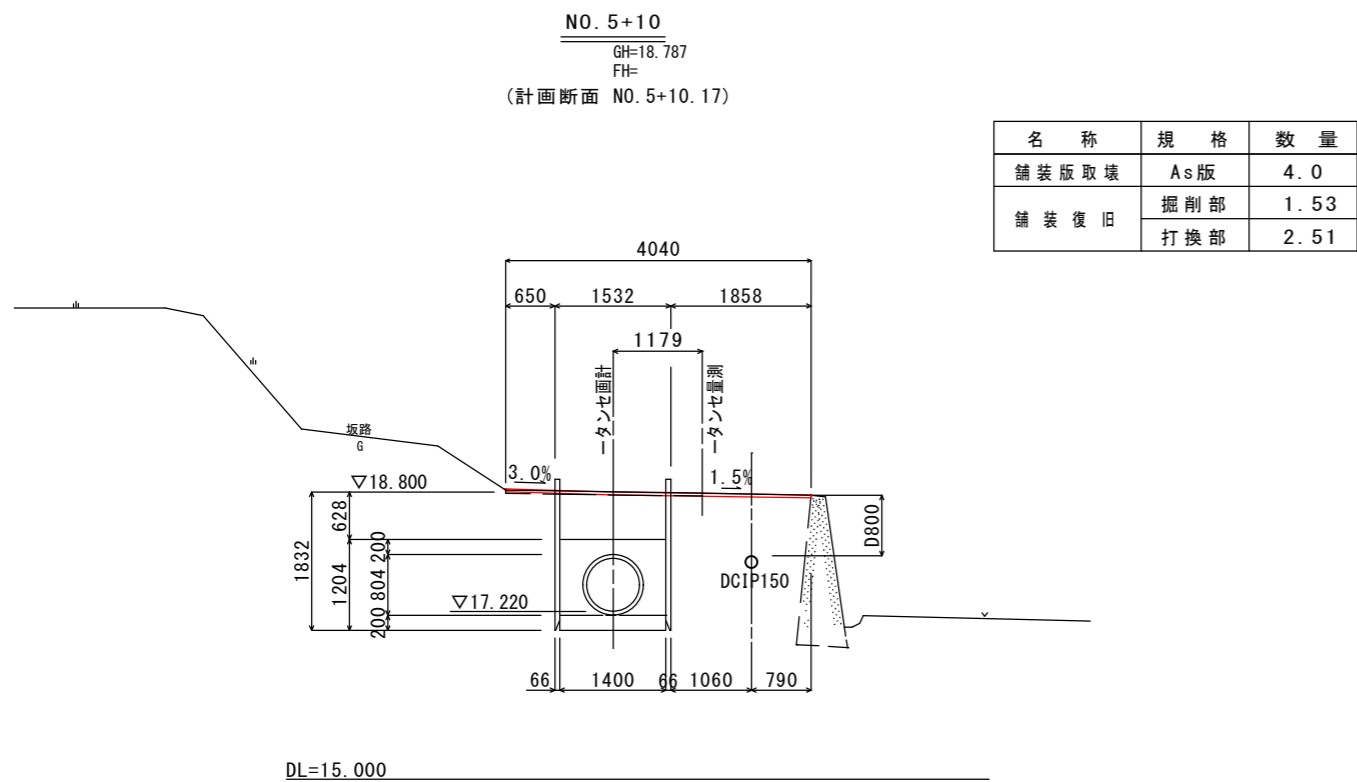
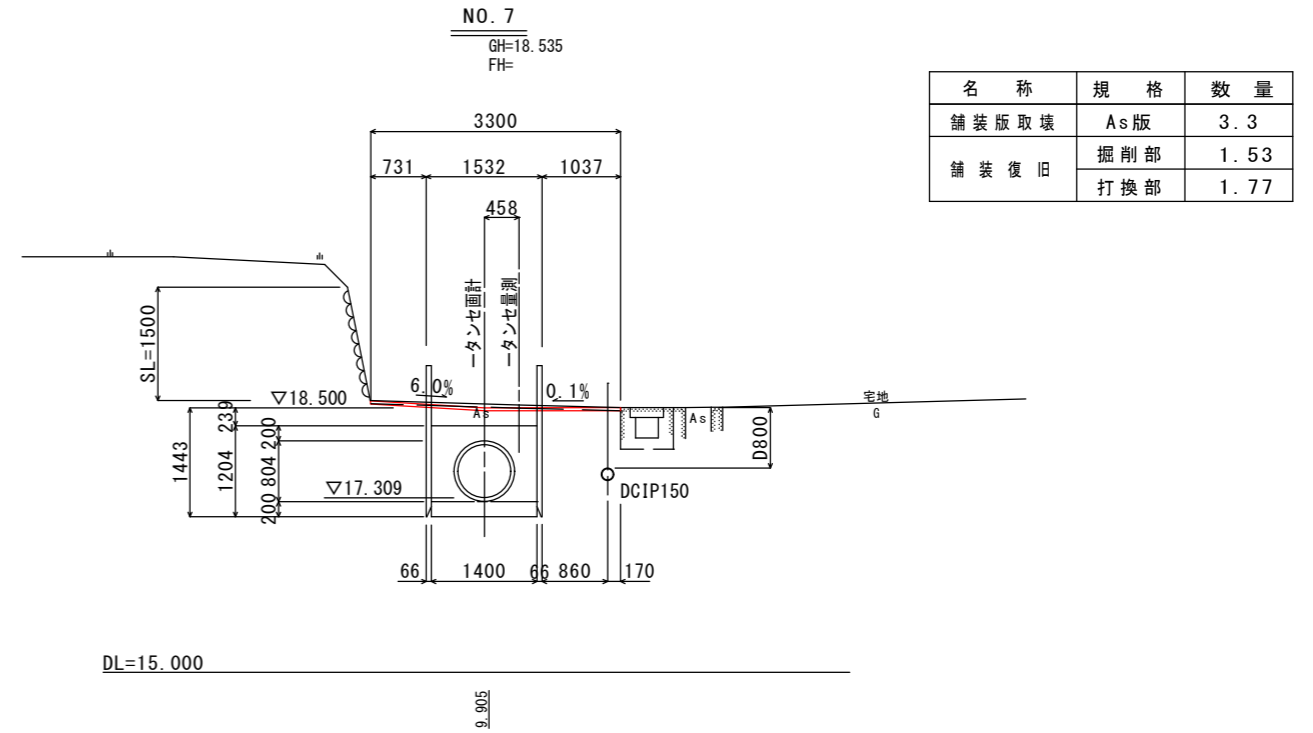
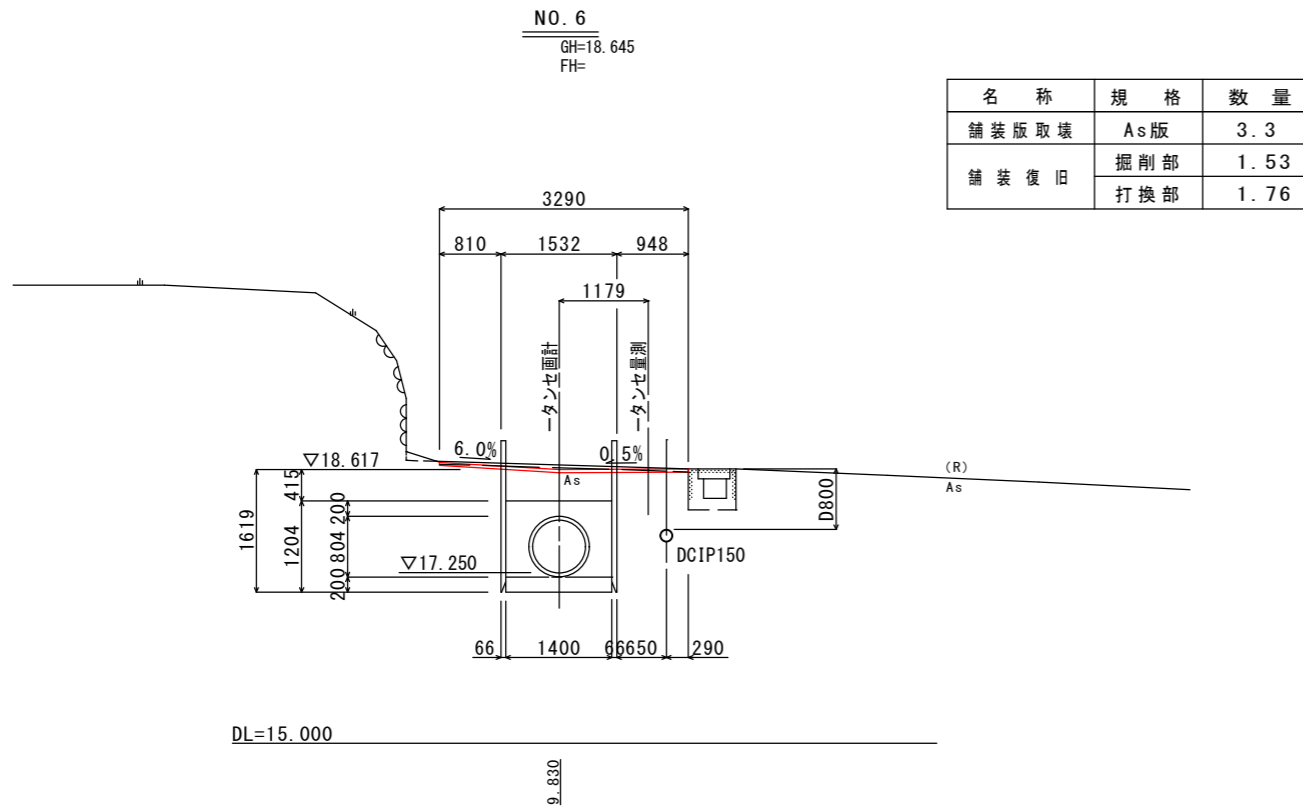
舗装工 SC=1:10

アスファルト舗装



図面番号	第 3 号	図面総数	6 葉
図名	標準断面図	縮尺	図示
名称	令和 8 年度 敷地地区排水路舗装工事		
施行箇所	吉野川市鴨島町敷地		
工事種別	舗装工事		
所属年度	令和 8 年度	工事番号	
吉野川市建設部建設課			

横断面図(1/3) SC=1:50



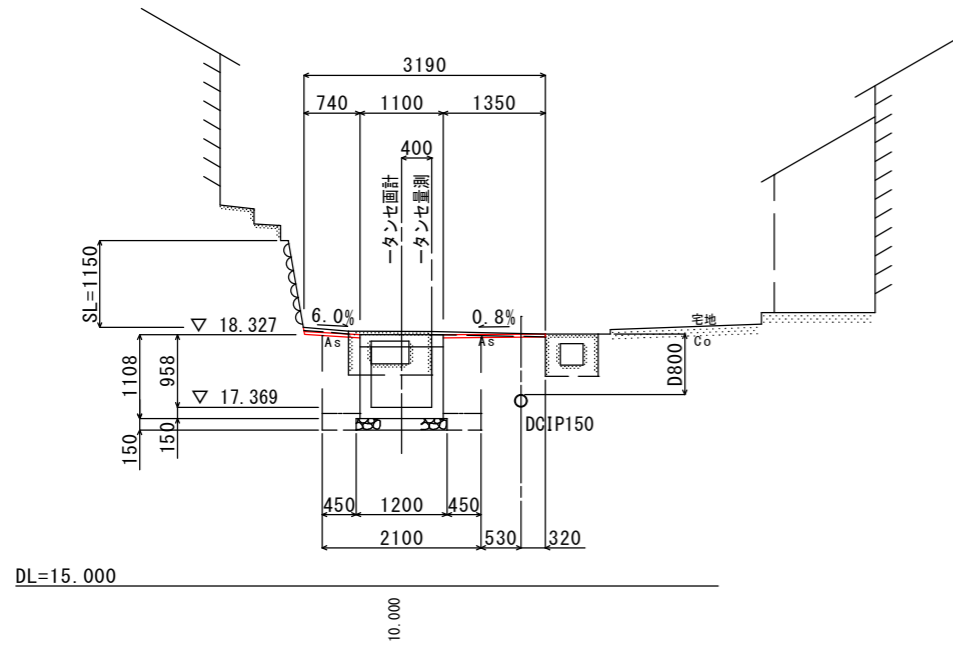
NO. 5+10~NO. 7			
図面番号	第 4 号	図面総数	6 葉
図名	横断面図(1/3)	縮尺	1:50
名称	令和8年度 敷地地区排水路舗装工事		
施行箇所	吉野川市鴨島町敷地		
工事種別	舗装工事		
所属年度	令和8年度	工事番号	
吉野川市建設部建設課			

横断面図(2/3) SC=1:50

NO. 8

GH=18.369  
FH=

名称	規格	数量
舗装版取壊	As版	3.2
舗装復旧	掘削部	1.00
	打換部	1.09

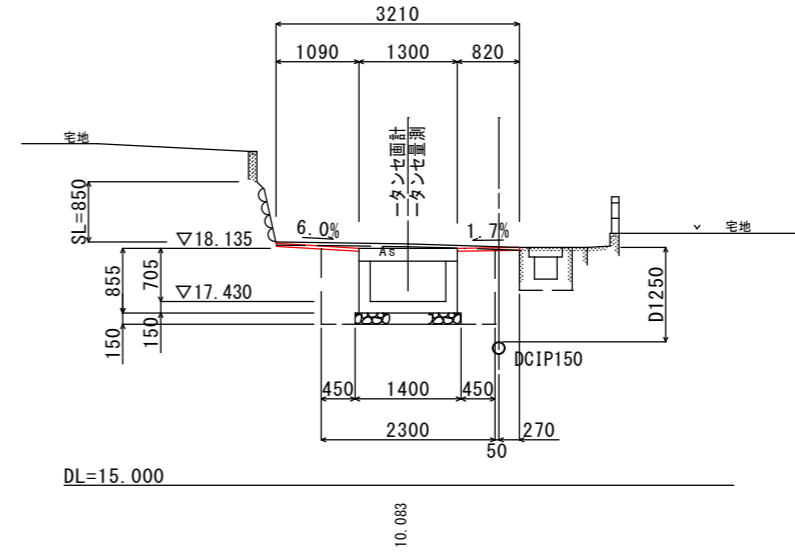


※横断水路取壊は別途計上  
※取壊数量を床掘りより控除

NO. 9

GH=18.195  
FH=

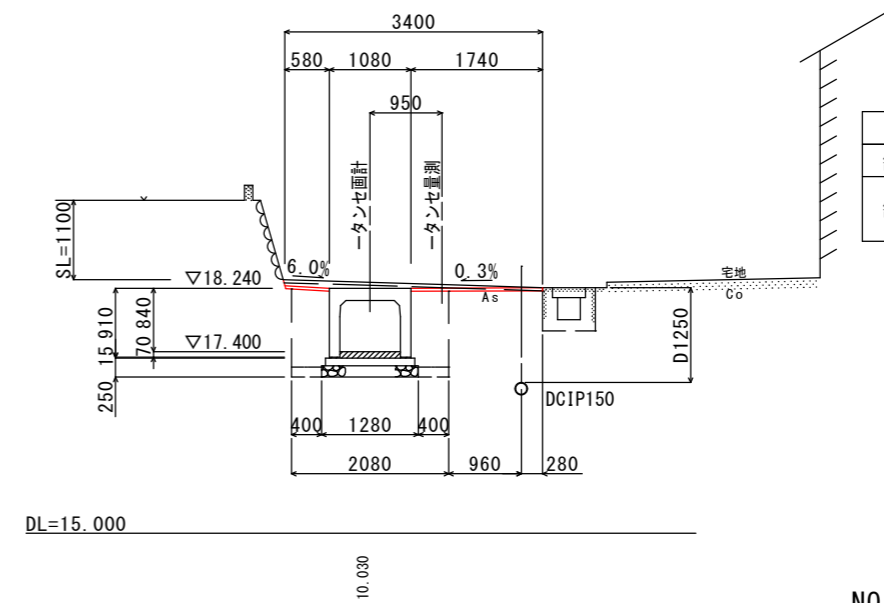
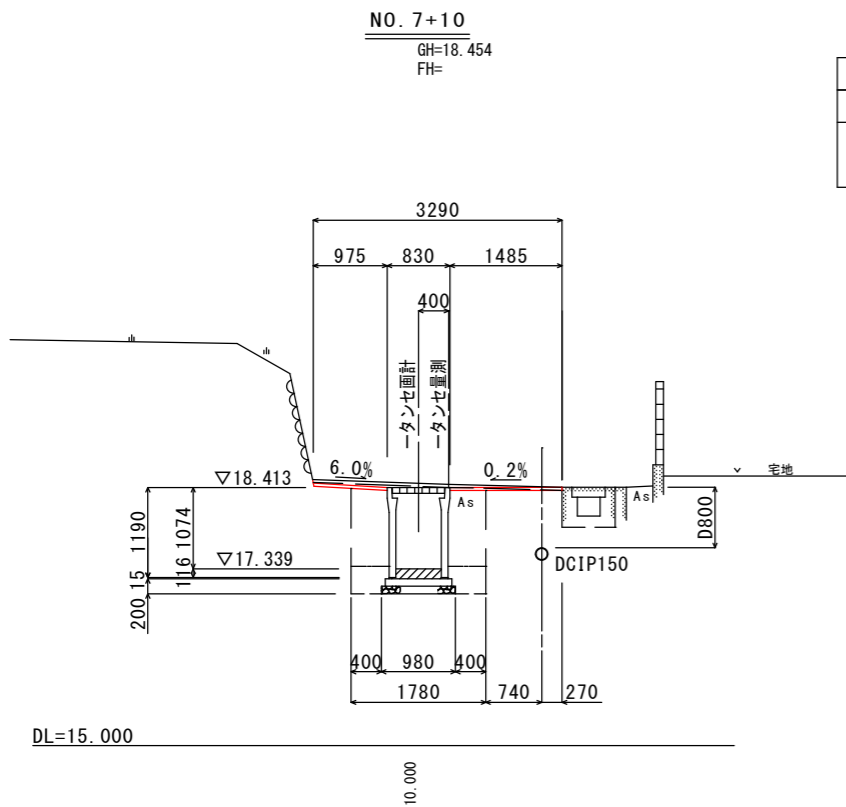
名称	規格	数量
舗装版取壊	As版	3.2
舗装復旧	掘削部	1.00
	打換部	0.91



NO. 8+10

GH=18.289  
FH=

名称	規格	数量
舗装版取壊	As版	3.3
舗装復旧	掘削部	0.95
	打換部	1.51



規格	規格	数量
舗装版取壊	As版	3.4
舗装復旧	掘削部	1.00
	打換部	1.32

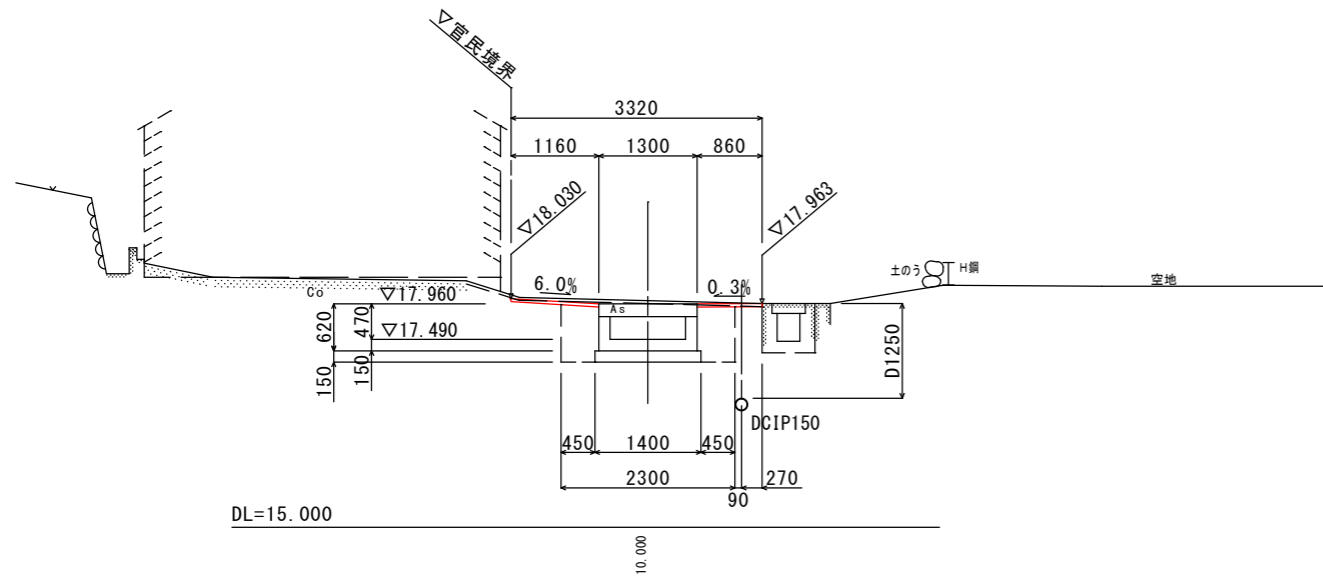
NO. 7+10~NO. 9

図面番号	第 5 号	図面総数	6 葉
図名	横断面図(2/3)	縮尺	1:50
名称	令和8年度 敷地地区排水路舗装工事		
施行箇所	吉野川市鴨島町敷地		
工事種別	舗装工事		
所属年度	令和 8 年度	工事番号	
吉野川市建設部建設課			

横断面図(3/3) SC=1:50

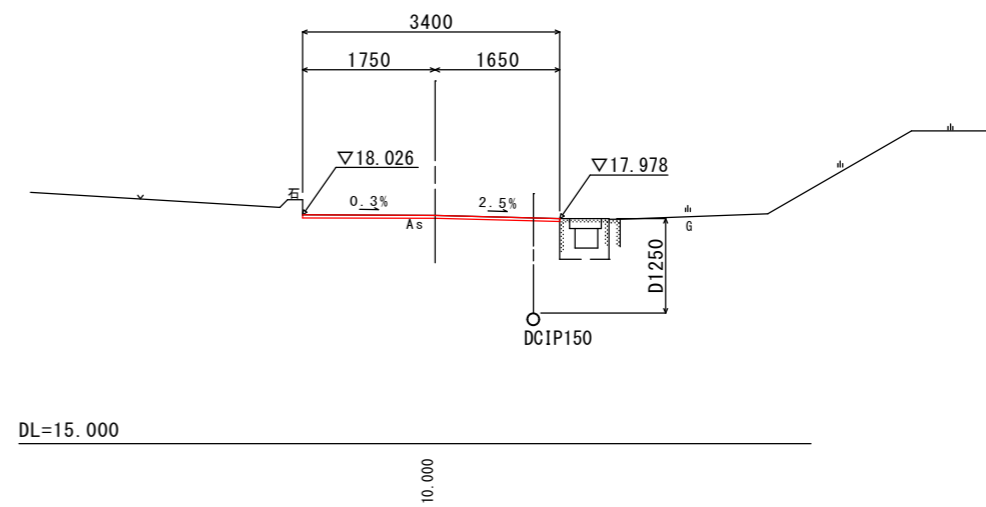
NO. 10  
GH=18.003  
FH=  
(計画断面 NO. 10+10.03)

名称	規格	数量
舗装版取壊	As版	3.3
舗装復旧	掘削部	1.00
	打換部	1.02



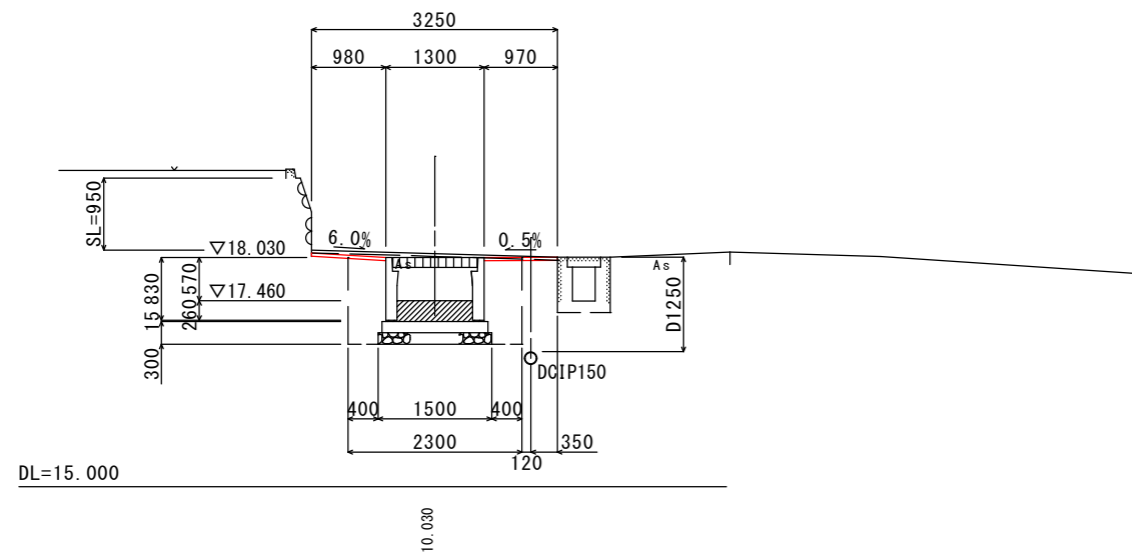
NO. 10+10  
GH=18.020  
FH=  
DL=15.000

名称	規格	数量
舗装版取壊	As版	3.4
舗装復旧	掘削部	-
	打換部	3.40



NO. 9+10  
GH=18.084  
FH=  
(計画断面 NO. 9+10.03)

名称	規格	数量
舗装版取壊	As版	3.3
舗装復旧	掘削部	1.00
	打換部	0.95



NO. 9+10~NO. 10+10

図面番号	第 6 号	図面総数	6 葉
図名	横断面図(3/3)	縮尺	1:50
図名	令和8年度 敷地地区排水路舗装工事		
施行箇所	吉野川市鴨島町敷地		
工事種別	舗装工事		
所属年度	令和 8 年度	工事番号	
吉野川市建設部建設課			