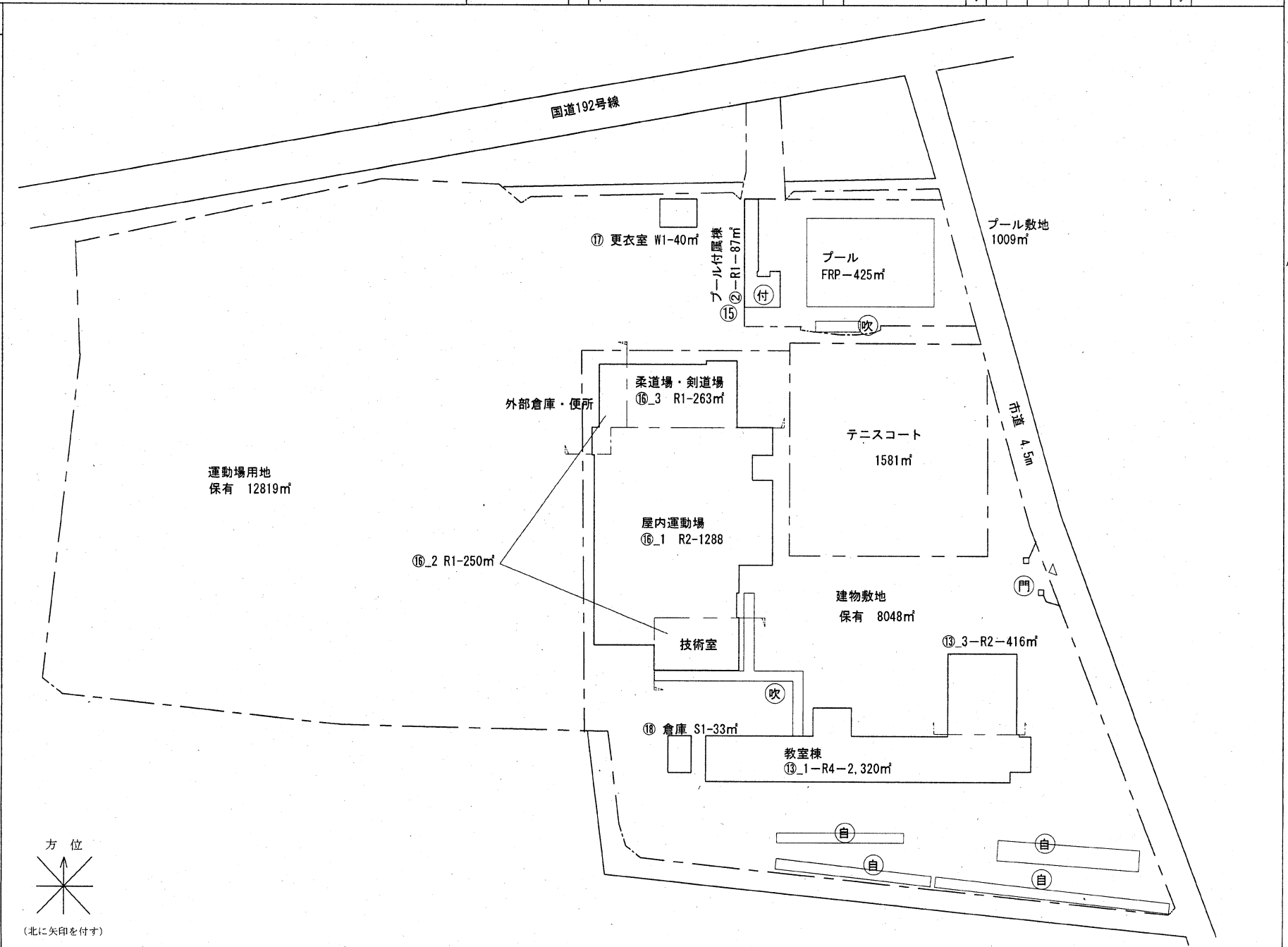


(平成24年度)

施設の配置図	縮尺	1/1000	学校名	鴨島東中学校	調査番号	(道道府県)	(市町村)	(学校)	整理番号
					36205	4711			

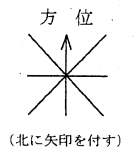
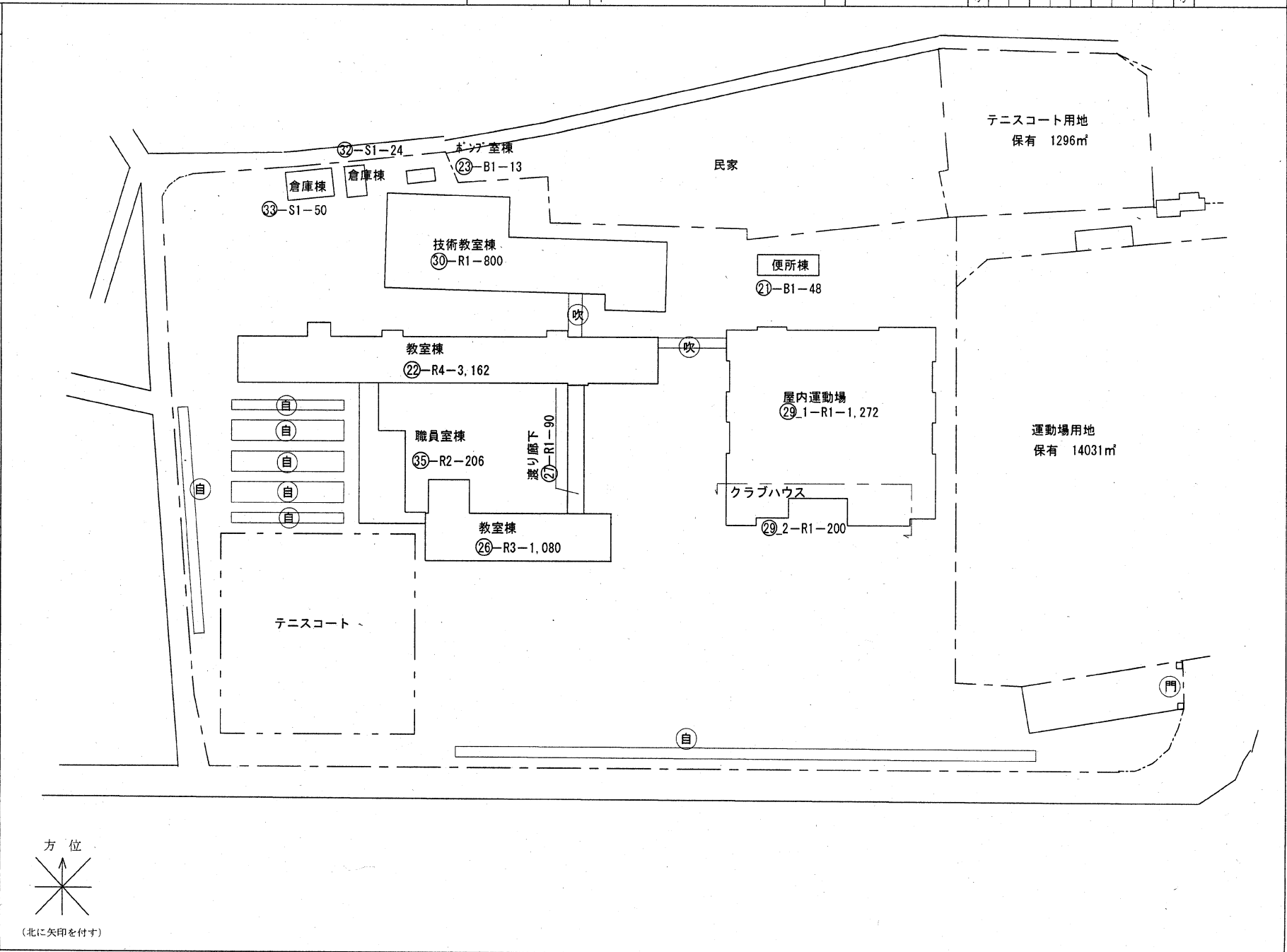
- 凡例
- 建物
- ④ 未とりこわし建物
 - ⑤ 危険建物
 - ⑥ 借用建物
 - ⑦ 一時使用建物
 - ⑧ 屋外教育環境整備事業によるもの



(平成24年度)

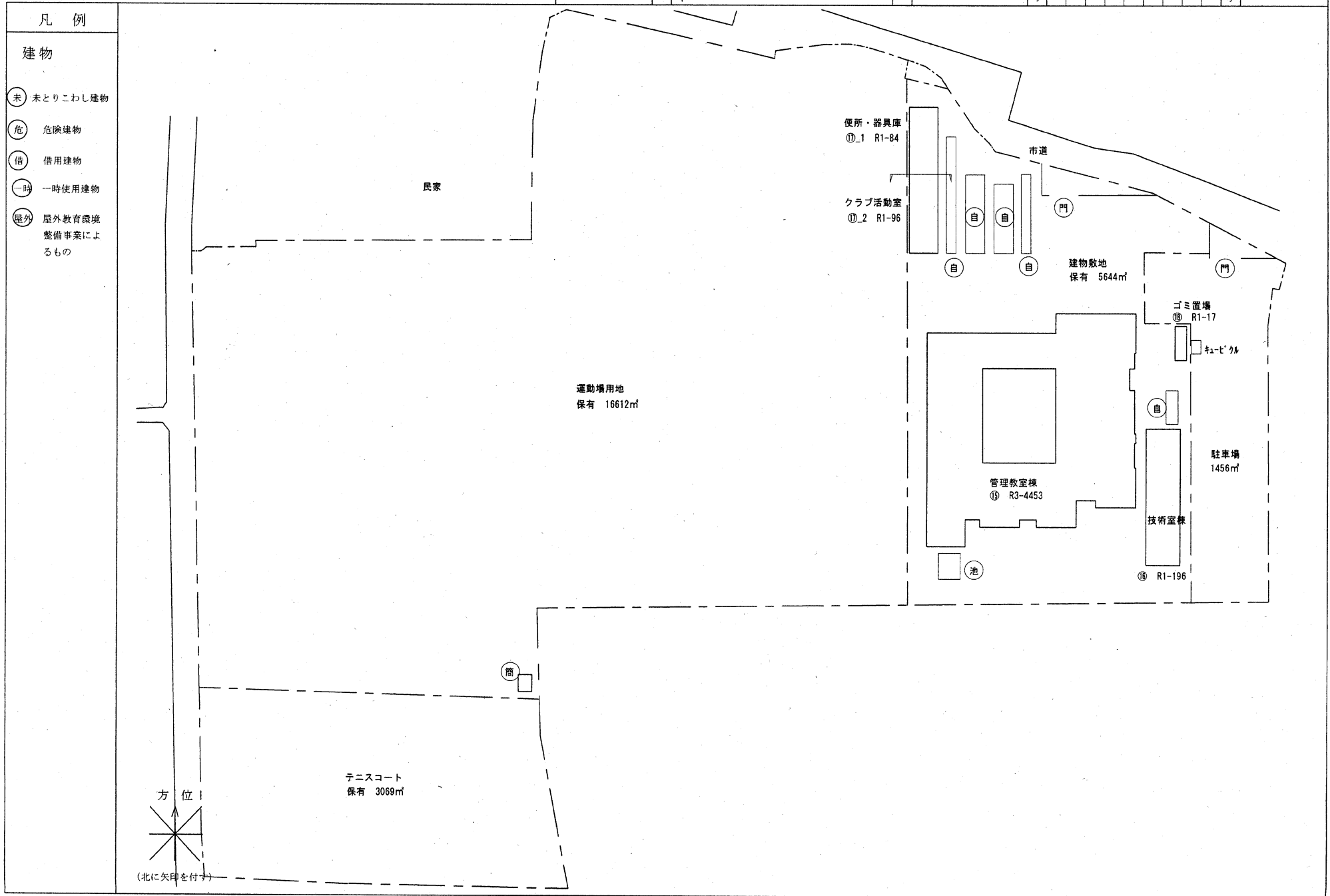
施設の配置図	縮尺	1/1000 0 10 20 30 40m	学校名	鴨島第一中学校					調査番号	(都道府県)	(市町村)	(学校)	整理番号
				36	205	4712							

- 凡例
- 建物
- 未 未とりこわし建物
 - 危 危険建物
 - 借 借用建物
 - 一時 一時使用建物
 - 屋外 屋外教育環境整備事業によるもの



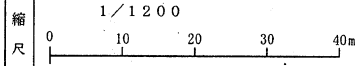
(平成24年度)

施設の配置図	縮尺	1/1000	0 10 20 30 40m	学校名	川島中学校				調査番号	(都道府県)	(市町村)	(学校)	整理番号
					3	6	2	0					



(平成24年度)

施設の配置図



学校名

山川中学校

調査番号

(都道府県) 36

(市町村) 205

(学校) 4731

整理番号

- 凡例
- 建物
- 未 未とりこわし建物
 - 危 危険建物
 - 借 借用建物
 - 一時 一時使用建物
 - 屋外 屋外教育環境整備事業によるもの

