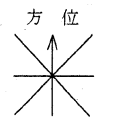
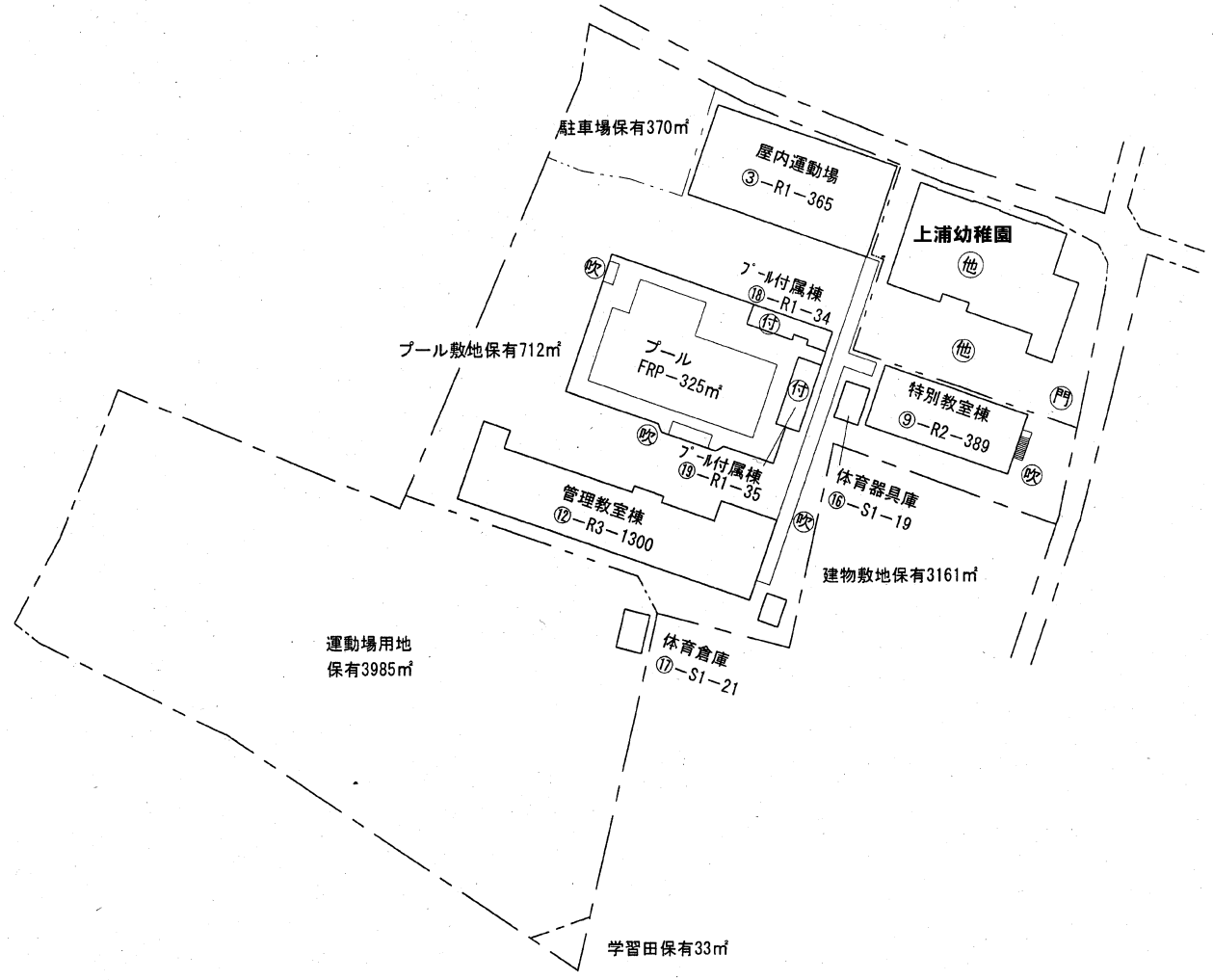


(平成24年)

施設の配置図	縮尺	1/1000 0 10 20 30 40m	学校名	上浦小学校	調査番号	(都道府県)	(市町村)	(学校)	整理番号
					36	205	2711		

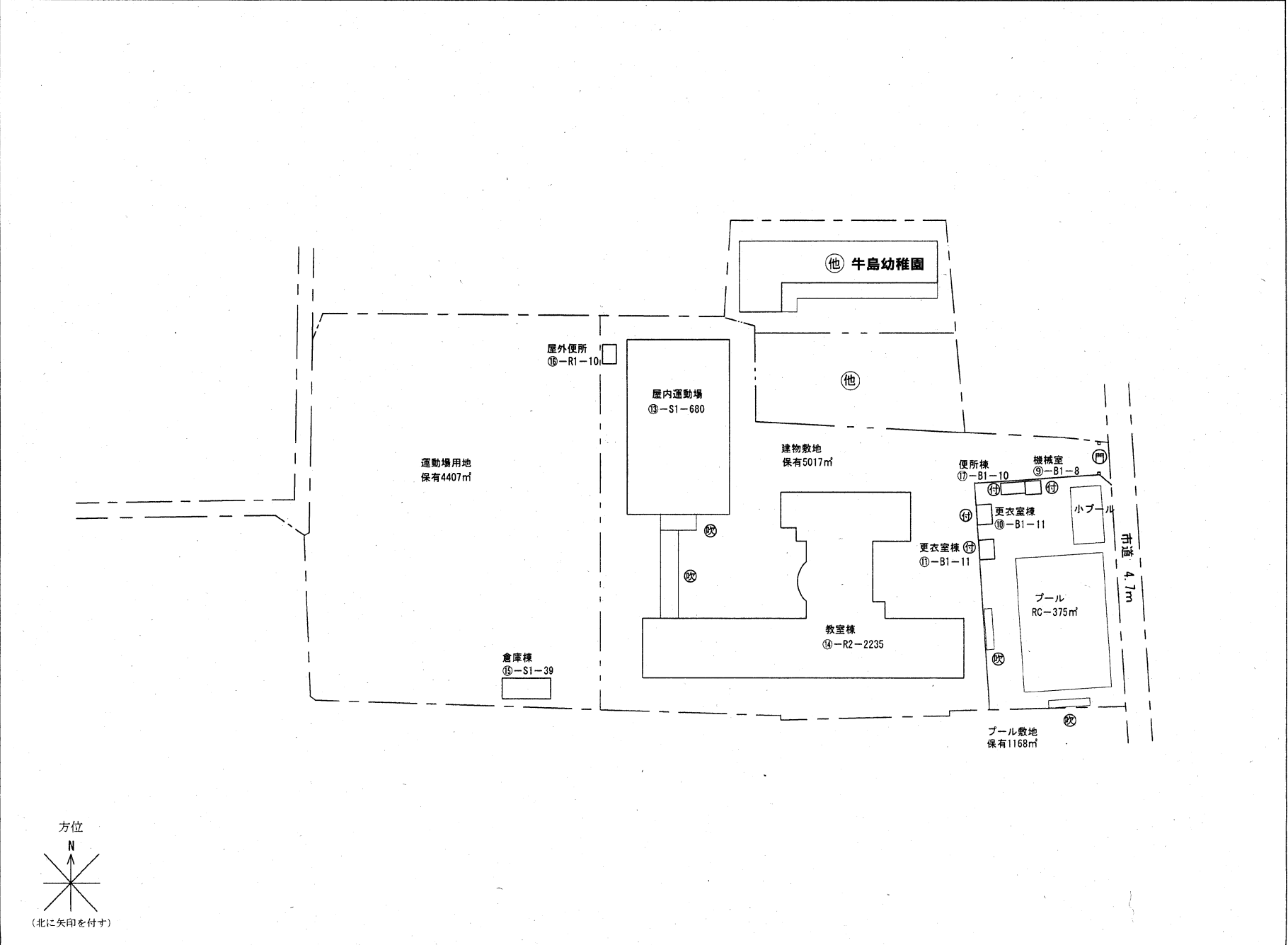
- 凡例
- 建物
- 未 未とりこわし建物
 - 危 危険建物
 - 借 借用建物
 - 一時 一時使用建物
 - 屋外 屋外教育環境整備事業によるもの



(平成24年度)

施設の配置図	縮尺	1/1000	0 10 20 30 40m	学校名	牛島小学校	調査番号	(都道府県)	(市町村)	(学校)	整理番号
						36	205	2712		

- 凡例
- 建物
- 未) 未とりこわし建物
 - 危) 危険建物
 - 借) 借用建物
 - 一時) 一時使用建物
 - 屋外) 屋外教育環境整備事業によるもの



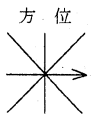
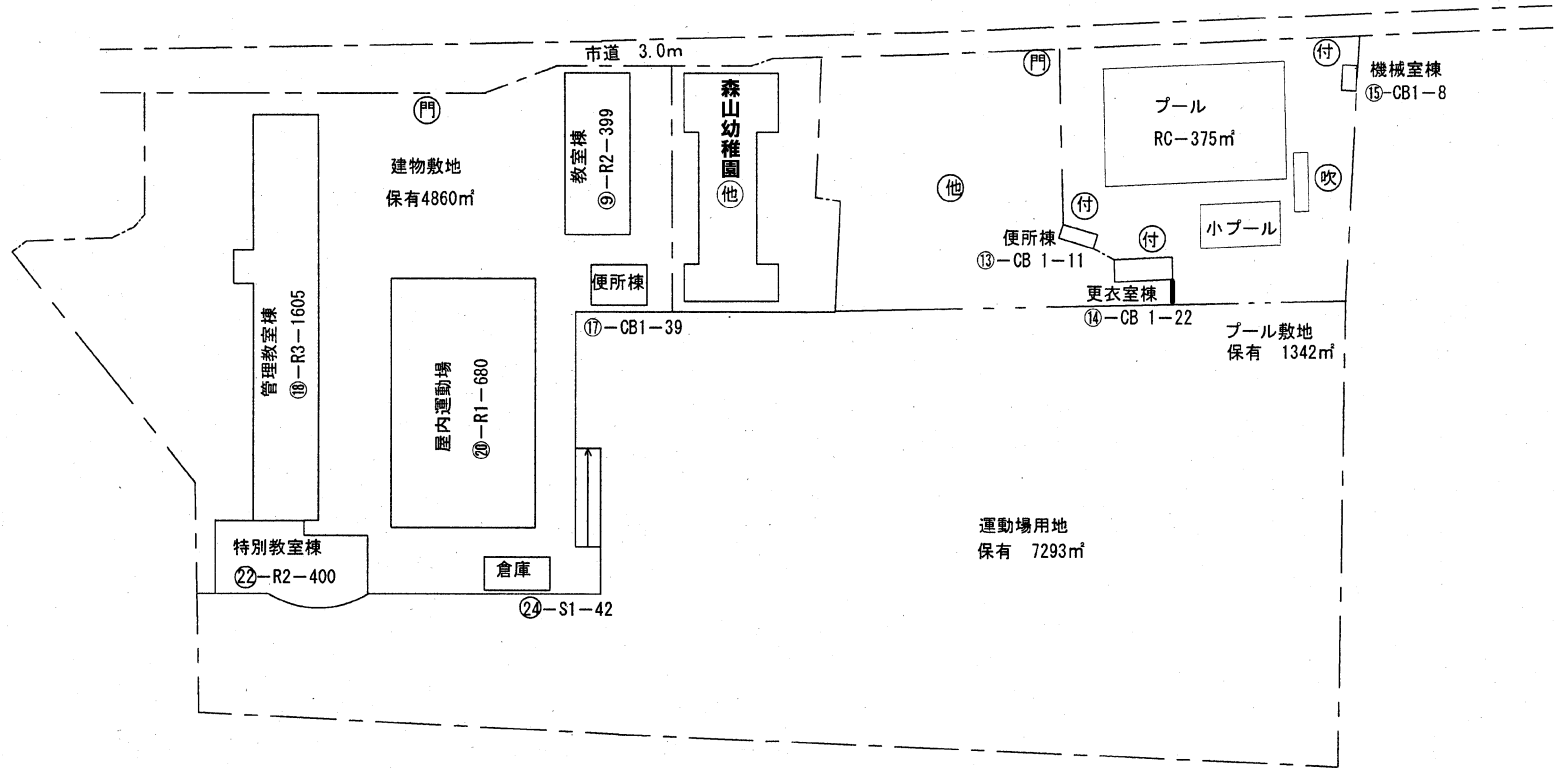
(平成24年度)

施設の配置図	縮尺	1/1000 0 10 20 30 40m	学校名	森山小学校			調査番号	(都道府県)	(市町村)	(学校)	整理番号
				36	205	2715					

凡例

建物

- Ⓜ 未とりこわし建物
- Ⓢ 危険建物
- Ⓝ 借用建物
- Ⓣ 一時使用建物
- Ⓜ外 屋外教育環境整備事業によるもの



(北に矢印を付す)

(平成24年度)

施設の配置図	縮尺	1/1000 0 10 20 30 40m	学校名	鴨島小学校	調査番号	(都道府県)	(市町村)	(学校)	整理番号
					36	205	2713		

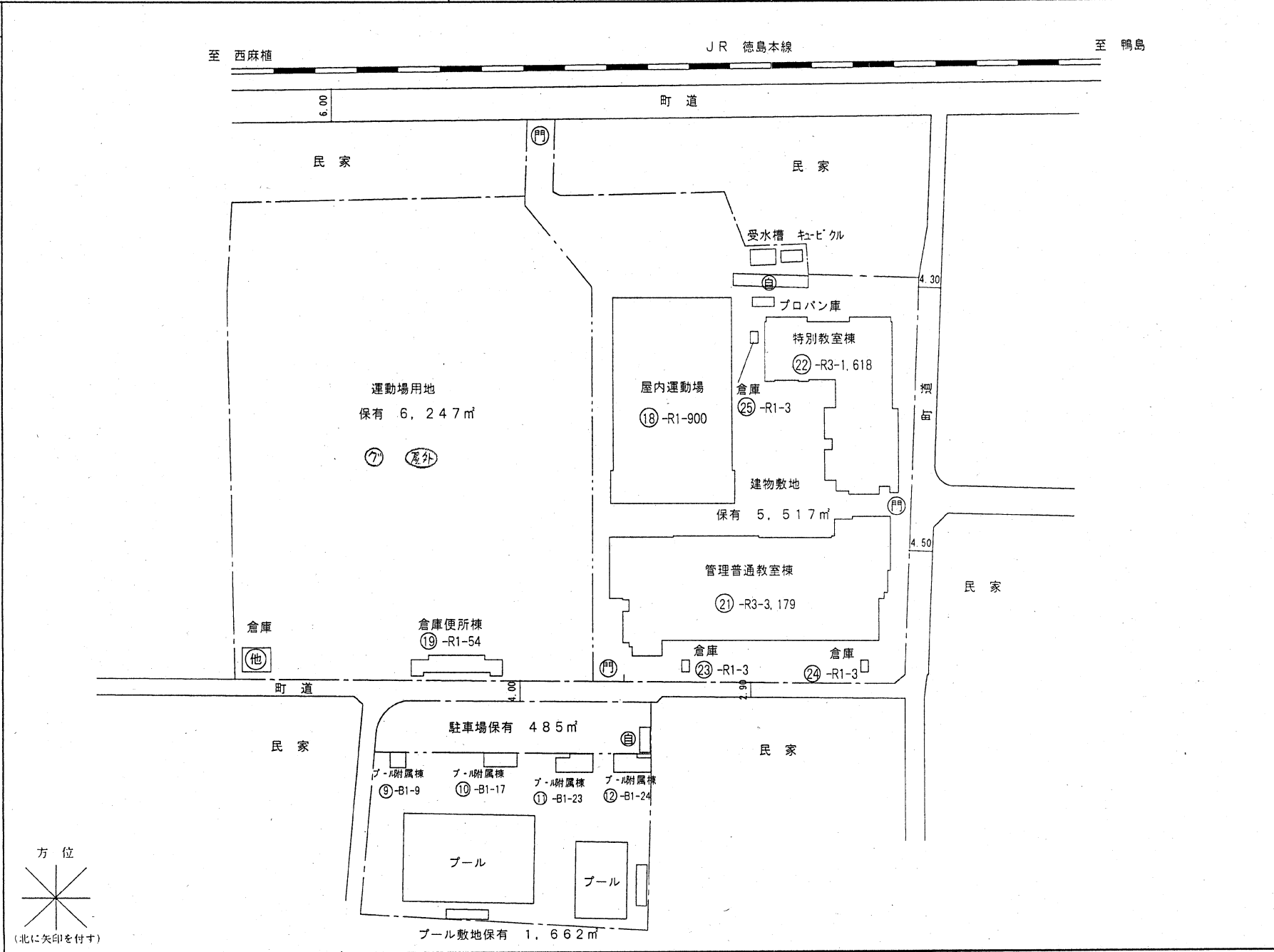
凡例

建 物

- 未 未とりこわし建物
- 危 危険建物
- 借 借用建物
- 一時 一時使用建物
- 屋外 屋外教育環境整備事業によるもの

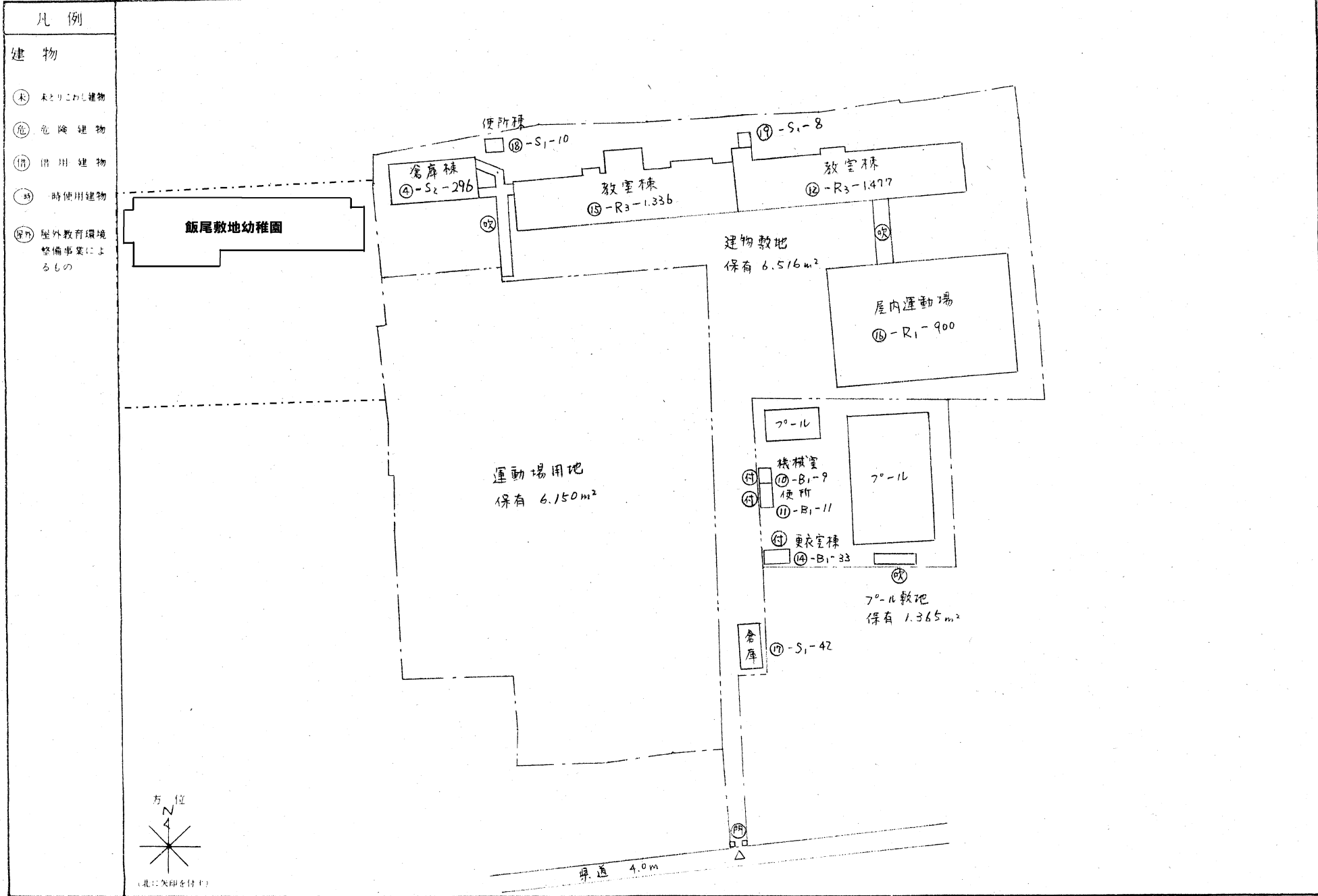
方位

(北に矢印を付す)



(平成24年度)

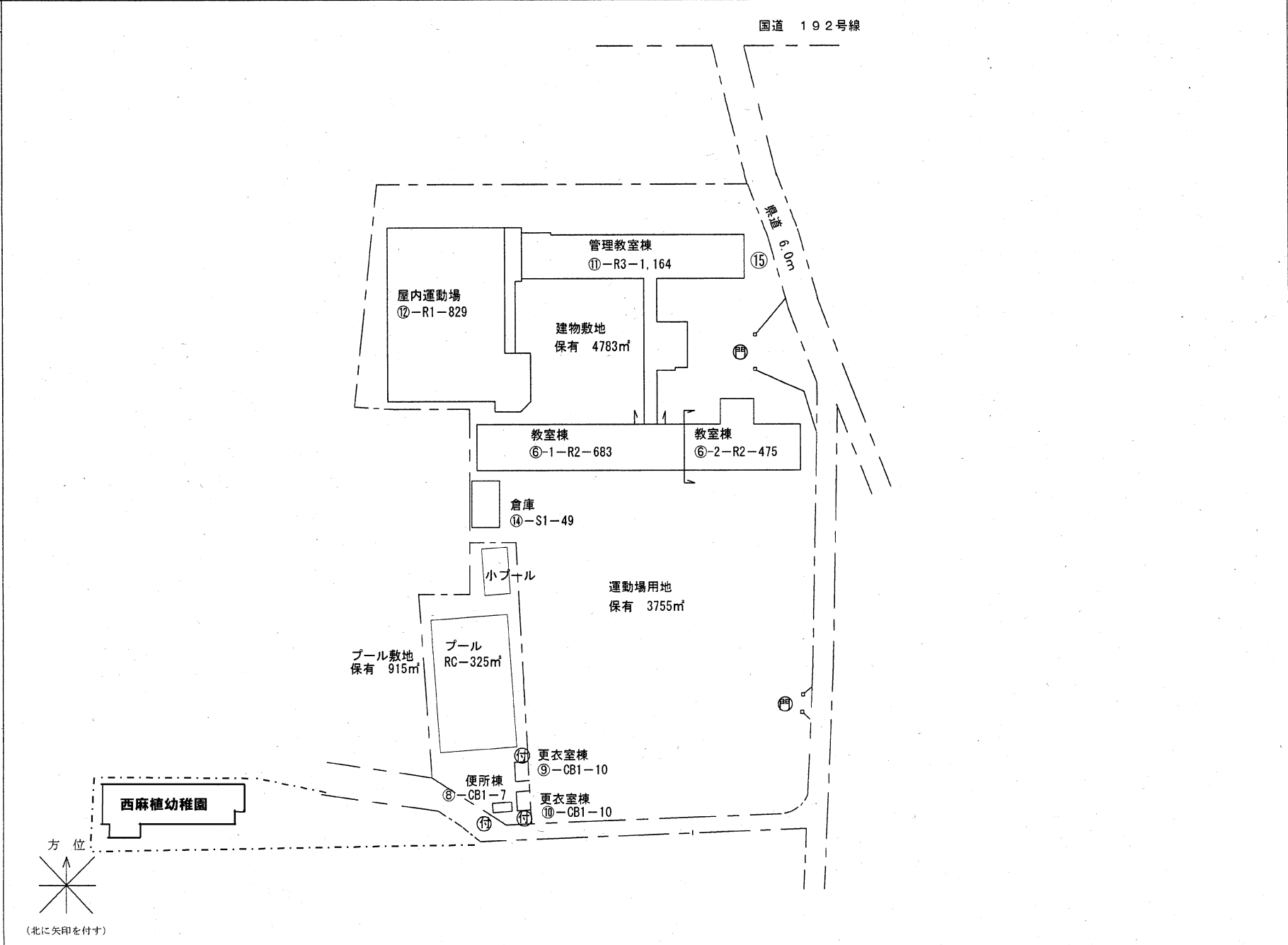
施設の配置図	縮尺 1000 0 10 20 30 40m	学校名 飯尾敷地小学校	調査番号	都道府県	市町村	学校	整理番号
			36	205	2714		



(平成24年度)

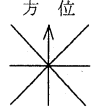
施設の配置図	縮尺	1/1000	0 10 20 30 40m	学校名	西麻植小学校	調査番号	(都道府県)	(市町村)	(学校)	整理番号
						36205	2716			

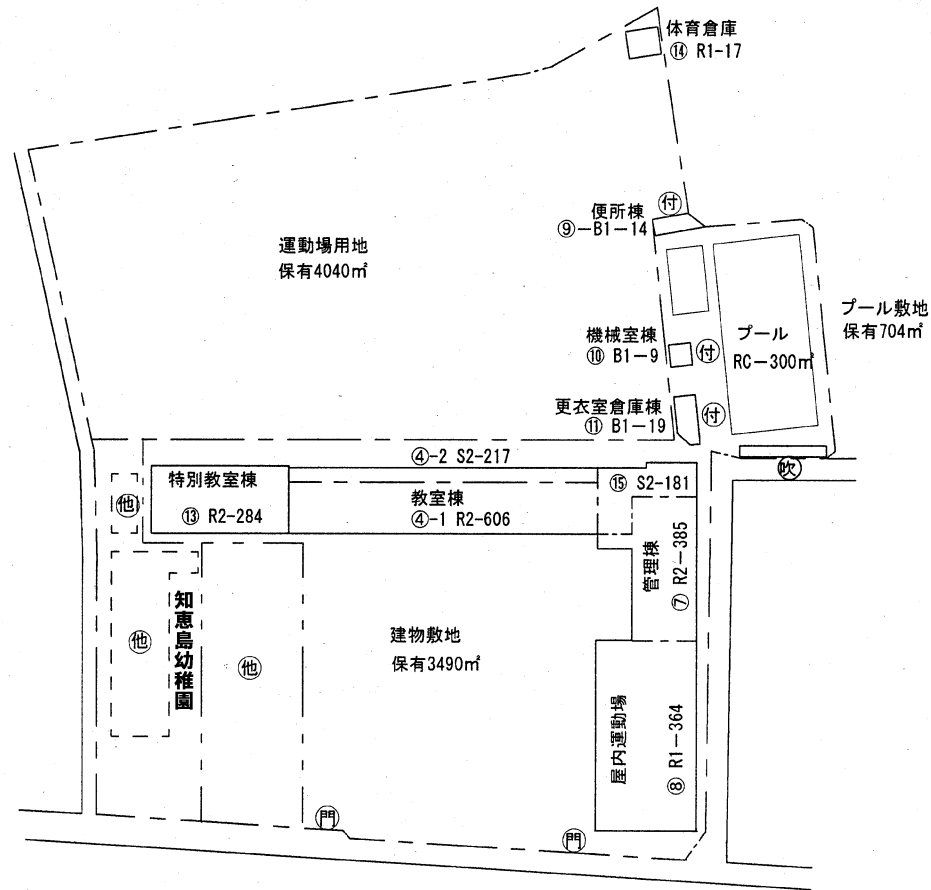
- 凡例
- 建物
- 未) 未とりこわし建物
 - 危) 危険建物
 - 借) 借用建物
 - 一時) 一時使用建物
 - 屋外) 屋外教育環境整備事業によるもの



(平成24年度)

施設の配置図	縮尺	1/1000 0 10 20 30 40m	学校名	知恵島小学校	調査番号	36	205	2717	整理番号
					(都道府県)	(市町村)	(学校)		

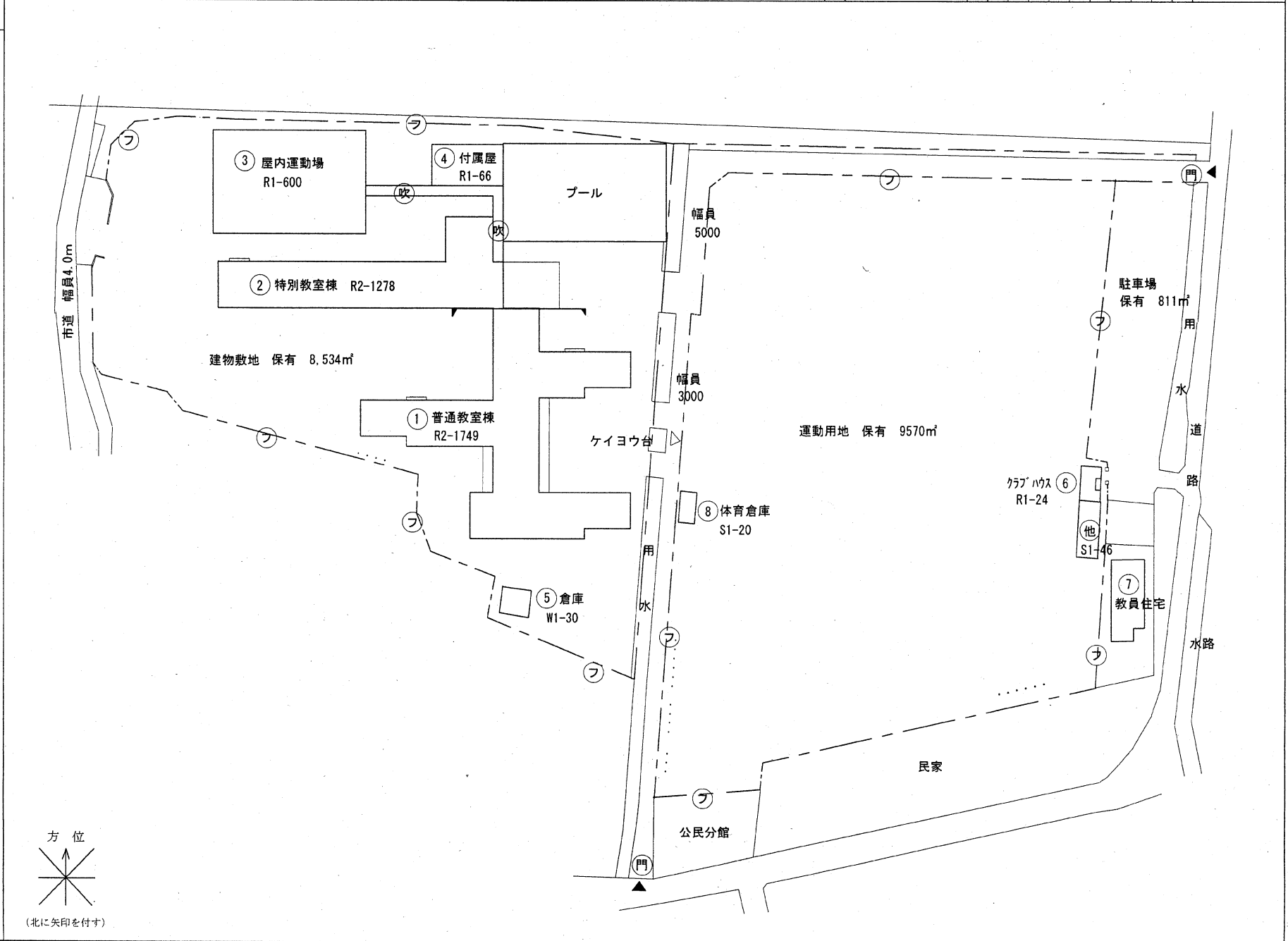
- 凡例
- 建物
- 未 未とりこわし建物
 - 危 危険建物
 - 借 借用建物
 - 一 一時使用建物
 - 屋外 屋外教育環境整備事業によるもの
- 方位
- 
- (北に矢印を付す)



(平成24年度)

施設の配置図	縮尺	1/1000	0 10 20 30 40m	学校名	川島小学校			調査番号	(都道府県)	(市町村)	(学校)	整理番号
					36	205	2781					

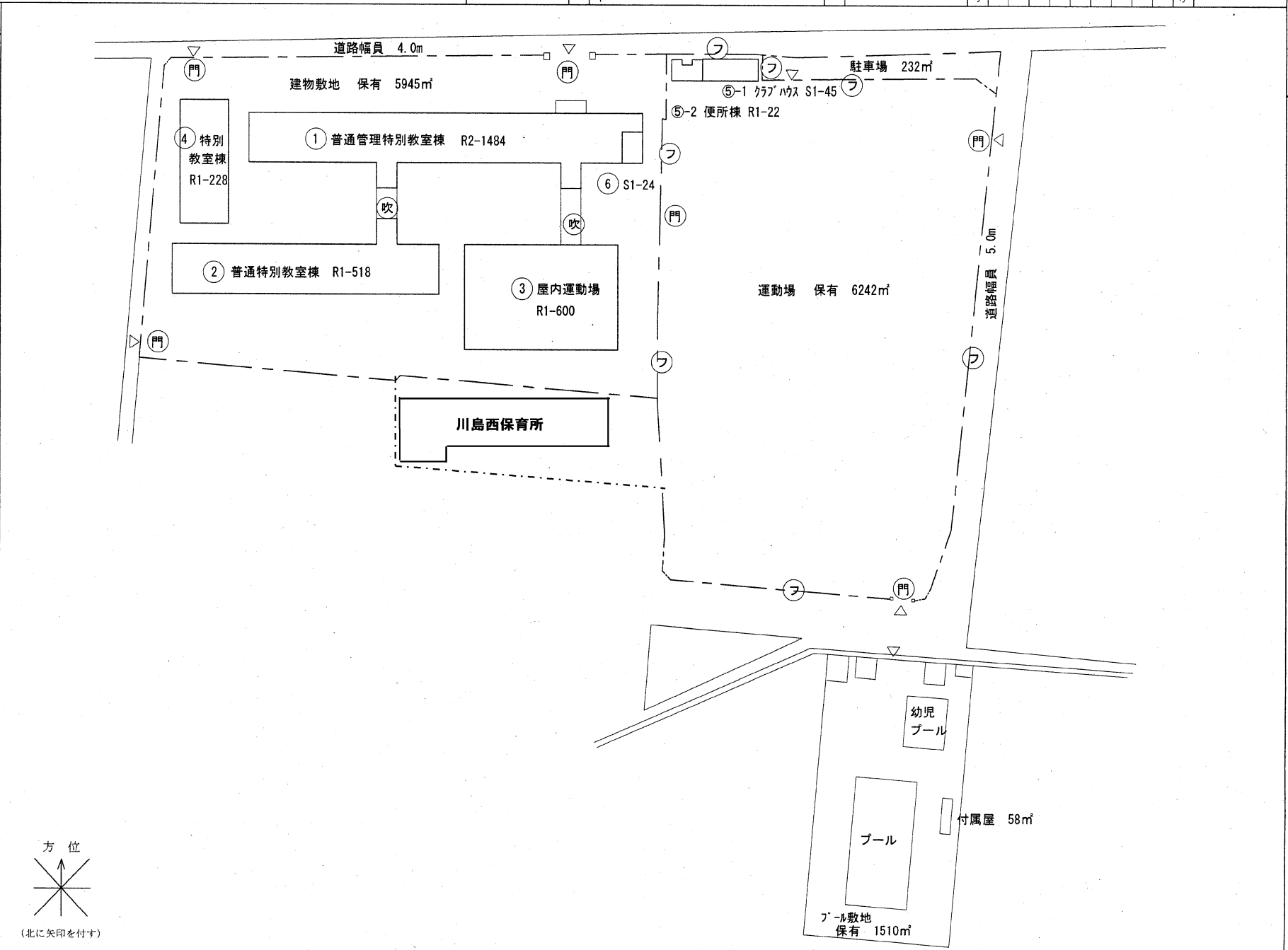
- 凡例
- 建物
- 未 未とりこわし建物
 - 危 危険建物
 - 借 借用建物
 - 一時 一時使用建物
 - 屋外 屋外教育環境整備事業によるもの



(平成24年度)

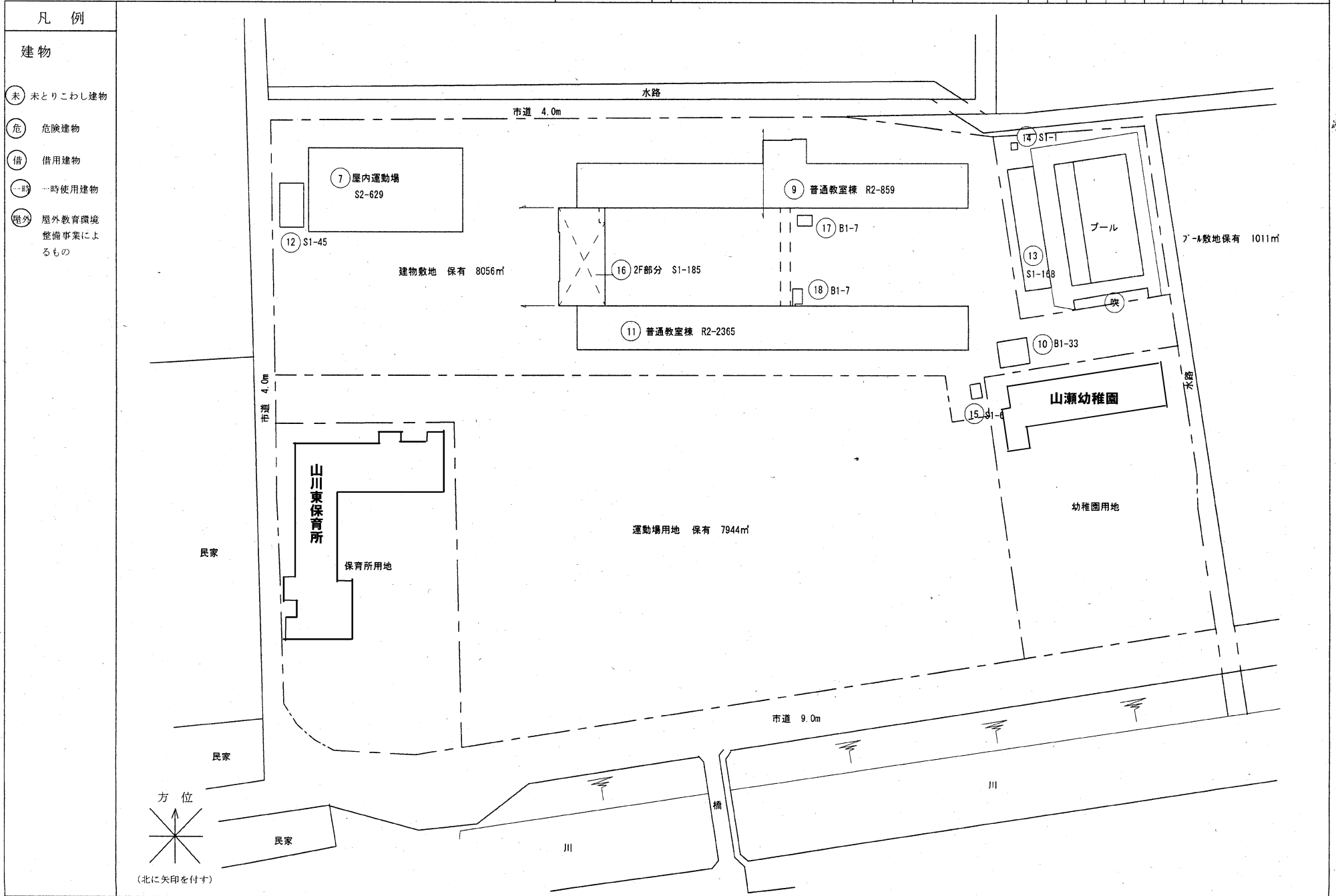
施設の配置図	縮尺	1/1000 0 10 20 30 40m	学校名	学島小学校			課室番号	整理番号
				(都道府県)	(市町村)	(学校)		
				36205	2722			

- 凡例
- 建物
- 米 未とりこわし建物
 - 危 危険建物
 - 借 借用建物
 - 一時 一時使用建物
 - 屋外 屋外教育環境整備事業によるもの



(平成24年度)

施設の配置図	縮尺	1/1000		学校名	山瀬小学校			調査番号	(都道府県)	(市町村)	(学校)	整理番号
		0	10		20	30	40m					



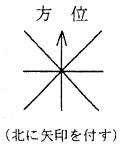
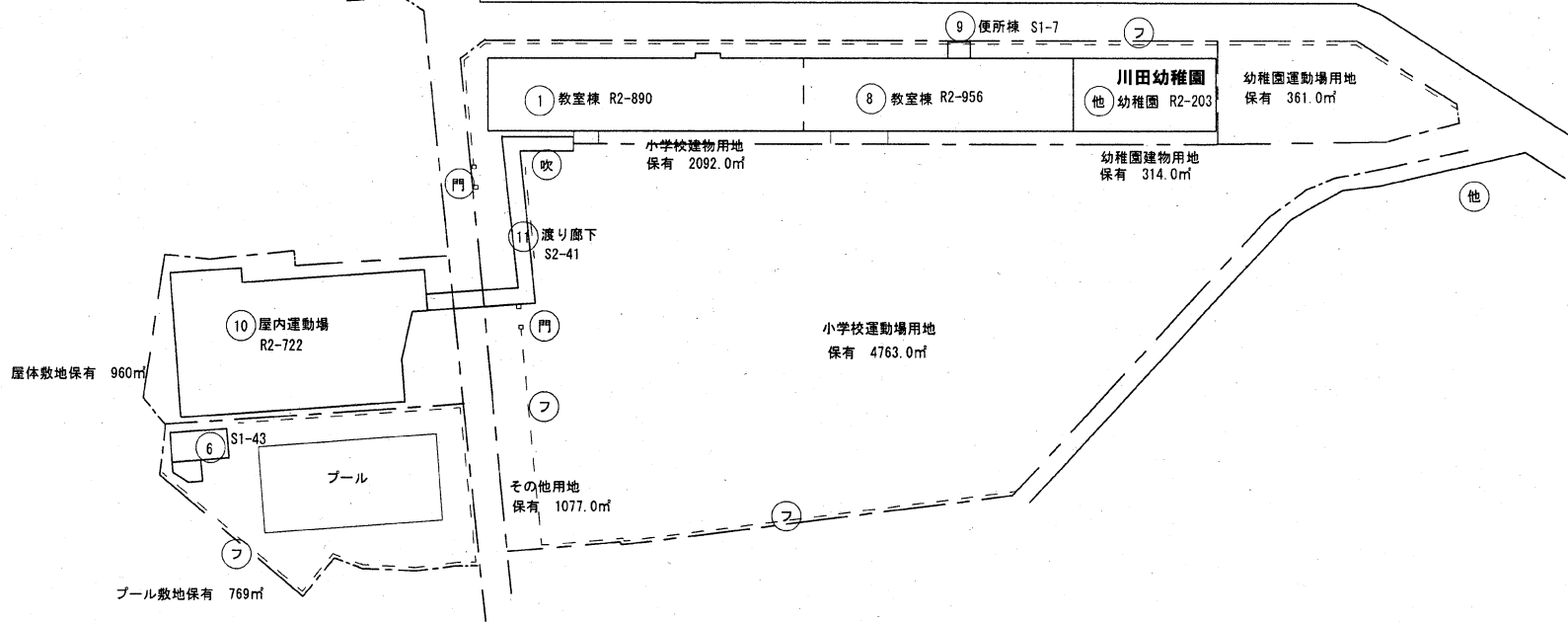
(平成24年度)

施設の配置図	縮尺 0 10 20 30 40m	1/1000	学校名 川田小学校	調査番号	(都道府県)	(市町村)	(学校)	整理番号
				36	205	2732		

凡例

建物

- 米 未とりこわし建物
- 危 危険建物
- 借 借用建物
- 時 一時使用建物
- 屋外 屋外教育環境整備事業によるもの

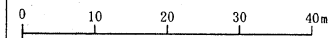


(平成24年度)

施設の配置図

縮尺

1/1000



学校名

川田中小学校

調査番号

(都道府県) 36

(市町村) 205

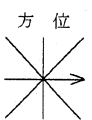
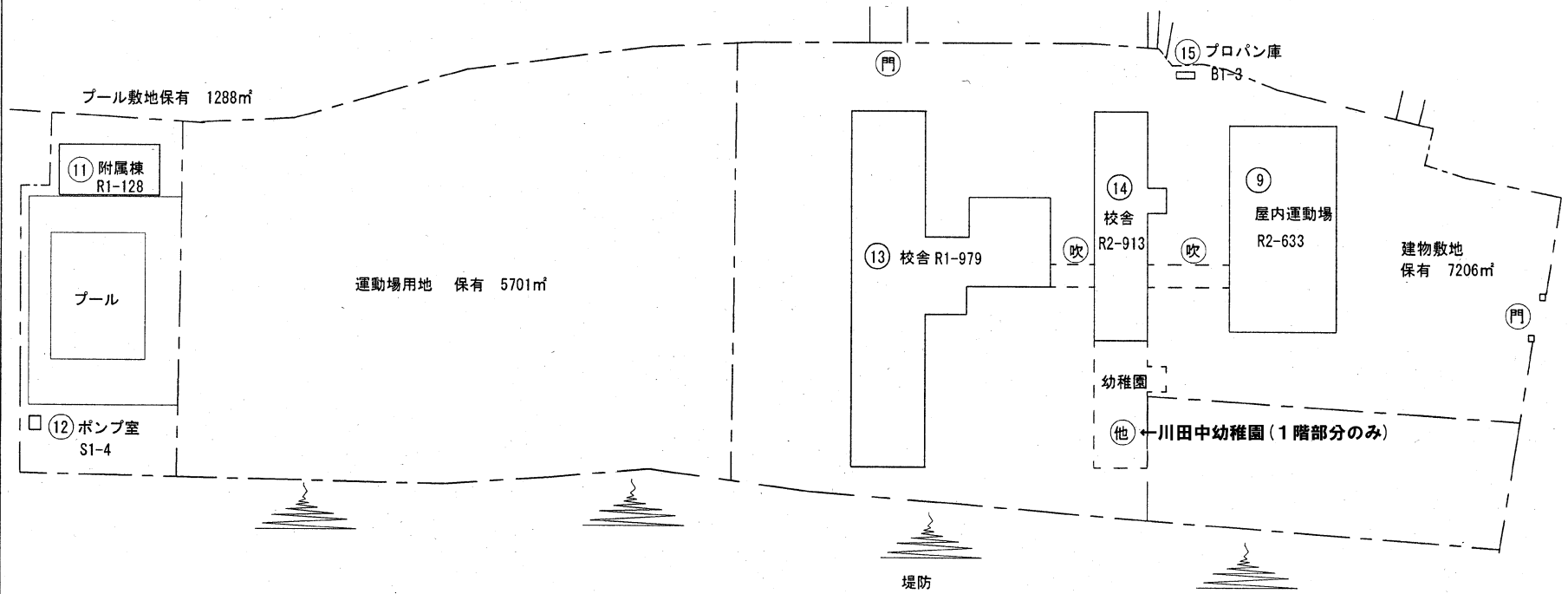
(学校) 2733

整理番号

凡例

建物

- ① 未 未とりこわし建物
- ② 危 危険建物
- ③ 借 借用建物
- ④ 一 一時使用建物
- ⑤ 屋外 屋外教育環境整備事業によるもの

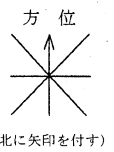
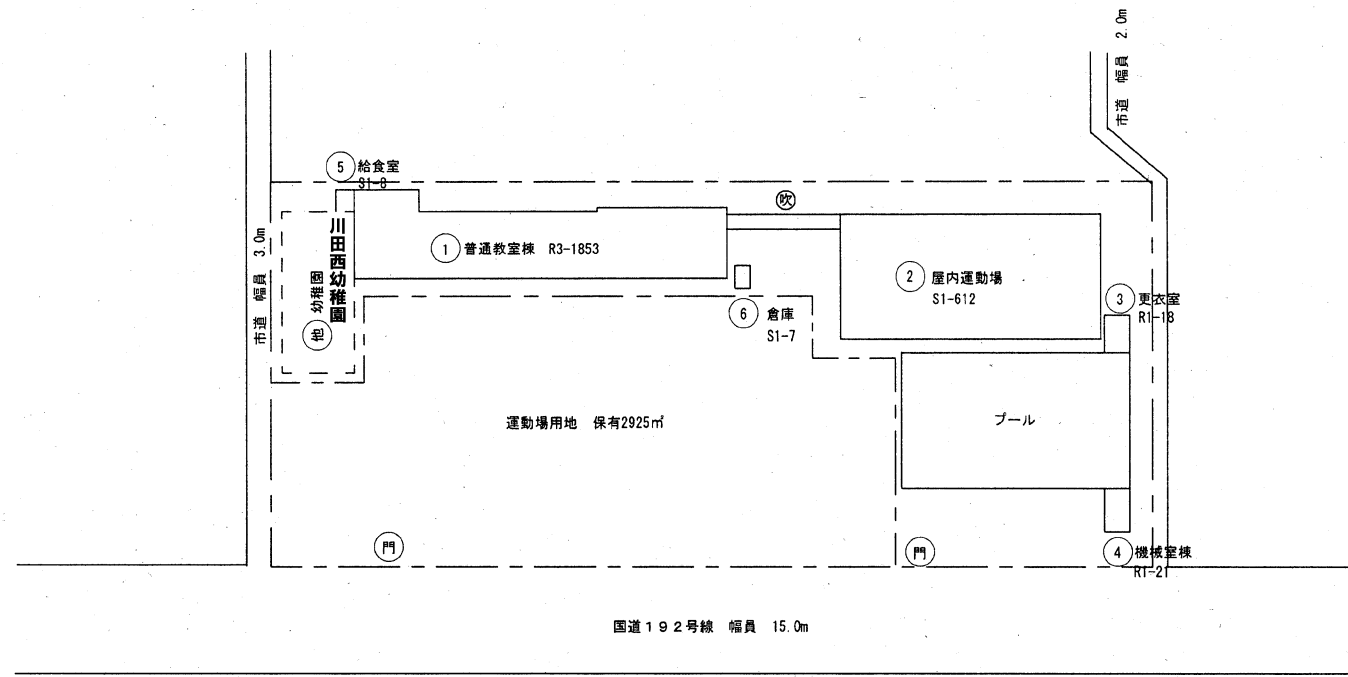


(北に矢印を付す)

(平成24年度)

施設の配置図	縮尺	1/1000	0 10 20 30 40m	学校名	川田西小学校	調査番号	(都道府県)	(市町村)	(学校)	整理番号
						36	205	2734		

- 凡例
- 建物
- 未) 未とりこわし建物
 - 危) 危険建物
 - 借) 借用建物
 - 一時) 一時使用建物
 - 屋外) 屋外教育環境整備事業によるもの



(平成24年度)

施設の配置図	縮尺 0 10 20 30 40m	1/1000	学校名 種野小学校	調査番号	(都道府県)	(市町村)	(学校)	整理番号
				36	205	2741		

- 凡例
- 建物
- 未 未とりこわし建物
 - 危 危険建物
 - 借 借用建物
 - 一時 一時使用建物
 - 屋外 屋外教育環境整備事業によるもの

