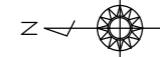
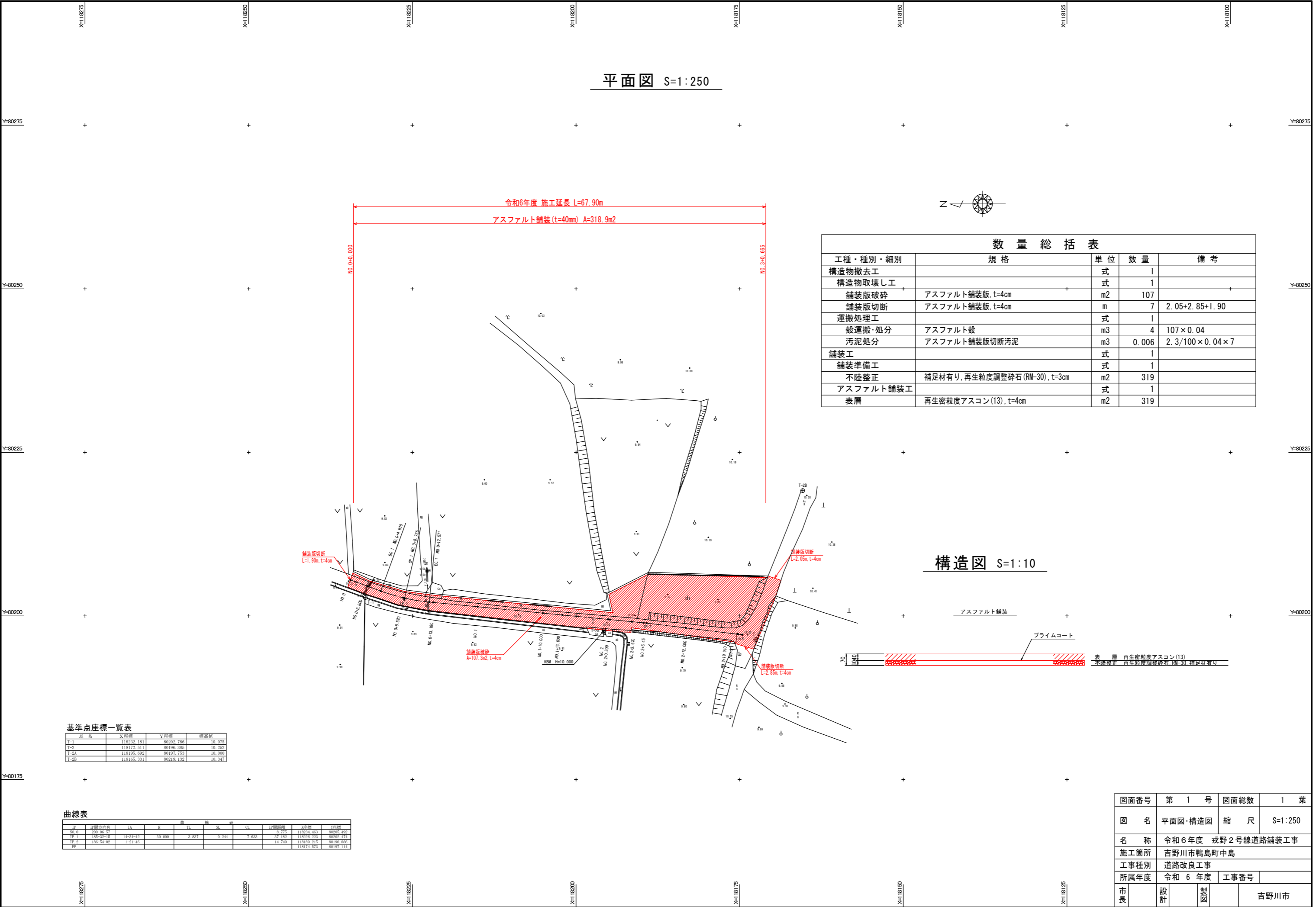


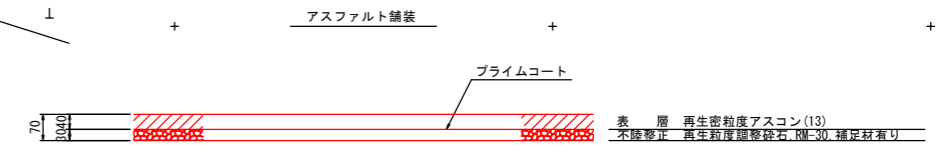
平面図 S=1:250



数量総括表

工種・種別・細別	規格	単位	数量	備考
構造物撤去工		式	1	
構造物取壊し工		式	1	
舗装版破砕	アスファルト舗装版, t=4cm	m ²	107	
舗装版切断	アスファルト舗装版, t=4cm	m	7	2.05+2.85+1.90
運搬処理工		式	1	
殻運搬・処分	アスファルト殻	m ³	4	107×0.04
汚泥処分	アスファルト舗装版切断汚泥	m ³	0.006	2.3/100×0.04×7
舗装工		式	1	
舗装準備工		式	1	
不陸整正	補足材有り, 再生粒度調整砕石 (RM-30), t=3cm	m ²	319	
アスファルト舗装工		式	1	
表層	再生密粒度アスコン (13), t=4cm	m ²	319	

構造図 S=1:10



基準点座標一覧表

点名	X座標	Y座標	標高
T-1	118232.181	80202.780	10.015
T-2	118172.511	80196.385	10.232
T-2A	118195.692	80197.753	10.000
T-2B	118165.331	80219.132	10.347

曲線表

IP	IP' (方向角)	LA	R	曲長	SI	CI	IP' (距離)	X座標	Y座標
NO.0	200-00-57						8.775	118254.483	80205.492
IP.1	188-20-13	14-34-42	30.000	3.837	0.244	7.833	37.185	118228.223	80205.474
IP.2	188-54-07	1-21-40					14.740	118180.215	80198.880
EP								118174.573	80197.114

図面番号	第 1 号	図面総数	1 葉
図 名	平面図・構造図	縮 尺	S=1:250
名 称	令和 6 年度 戎野 2 号線道路舗装工事		
施工箇所	吉野川市鴨島町中島		
工事種別	道路改良工事		
所属年度	令和 6 年度	工事番号	
市長	設計	製図	吉野川市